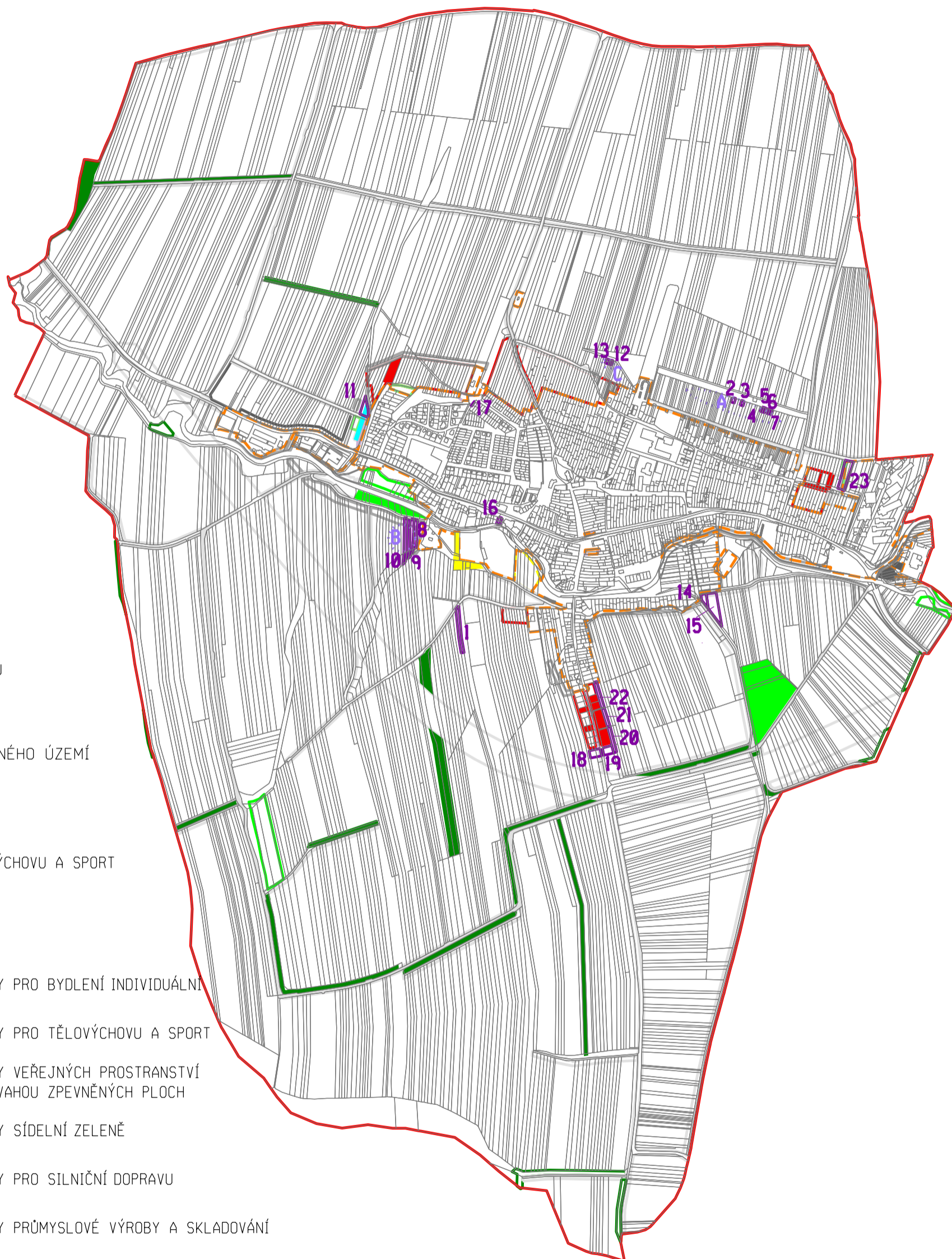



GRAFICKÁ PŘÍLOHA

ZPRÁVY O UPLATŇOVÁNÍ ÚZEMNÍHO PLÁNU DOLNÍ NĚMČÍ 2015-2020

VYUŽITÍ NÁVRHOVÝCH PLOCH A ZÁMĚRY NA ZMĚNU V ÚZEMÍ

PŘIBLIŽNÉ MĚŘÍTKO
M 1:15 000



LEGENDA:



ZÁMĚRY NA ZMĚNU

1

OZNAČENÍ ZÁMĚRU



HRANICE ZASTAVĚNÉHO ÚZEMÍ

PLOCHY
REZERVY




PLOCHY PRO TĚLOVÝCHOVU A SPORT

NÁVRHOVÉ
PLOCHY

VYUŽITÉ
PLOCHY




PLOCHY PRO BYDLENÍ INDIVIDUÁLNÍ



PLOCHY PRO TĚLOVÝCHOVU A SPORT



PLOCHY VEŘEJNÝCH PROSTRANSTVÍ
S PŘEVAHOU ZPEVNĚNÝCH PLOCH



PLOCHY SÍDELNÍ ZELENĚ



PLOCHY PRO SILNIČNÍ DOPRAVU



PLOCHY PRŮMYSLOVÉ VÝROBY A SKLADOVÁNÍ



PLOCHY TECHNICKÉ INFRASTRUKTURY



PLOCHY VODNÍ A TOKY



PLOCHY KRAJINNÉ ZELENĚ



PLOCHY PŘÍRODNÍ

ZPRACOVAL:
MĚSTSKÝ ÚŘAD UHERSKÝ BROD, OSU-OUP
ING. DANA VOZÁROVÁ
05/2020