


**PROGRAM ROZVOJE OBCE
DOLNÍ NĚMČÍ
2021-2027**



Dokument schválen zastupitelstvem obce dne: 16. 12. 2021

Usnesením č.: 16/2021/07



ÚVOD	3
A. ANALYTICKÁ ČÁST	4
A.1 CHARAKTERISTIKA OBCE	4
A.1.1 Území.....	4
A.1.2 Historie obce	7
A.2 OBYVATELSTVO.....	8
A.2.1 Demografická situace	8
A.2.2 Sociální situace	12
A.2.3 Spolková a osvětová činnost.....	13
A.3 HOSPODÁŘSTVÍ	19
A.3.1 Ekonomická situace	19
A.3.2 Trh práce	19
A.3.3 Cestovní ruch.....	20
A.4 INFRASTRUKTURA.....	22
A.4.1 Technická infrastruktura.....	22
A.4.2 Dopravní infrastruktura	23
A.4.3 Dopravní obslužnost	24
A.5 VYBAVENOST	28
A.5.1 Bydlení.....	28
A.5.2 Školství a vzdělávání	30
A.5.3 Zdravotní péče.....	30
A.5.4 Sociální péče	31
A.5.5 Sport a kultura	31
A.5.6 Komerční služby.....	32
A.6 ŽIVOTNÍ PROSTŘEDÍ.....	33
A.6.1 Charakteristika a stav životního prostředí	33
A.6.2 Přírodní podmínky a využití půdy	34
A.6.3 Ochrana životního prostředí.....	35
A.7 SPRÁVA OBCE	36
A.7.1 Obecní úřad a kompetence obce.....	36



A.7.2 Hospodaření a majetek obce	37
A.7.2 Komunikace s občany	38
A.7.3 Bezpečnost	38
A.8 NÁZORY OBYVATEL OBCE	40
A.8.1 Údaje o respondentech	40
A.8.2 Výstupy z dotazníkového šetření	40
B Syntetická část	45
B.1 Shrnutí analytické části	45
B.2 SWOT analýza	46
C. NÁVRHOVÁ ČÁST	47
C.1 STRATEGICKÁ VIZE	47
C.2 PROGRAMOVÉ CÍLE, OPATŘENÍ A AKTIVITY	47
C.3 Podpora realizace programu	52



ÚVOD

Program rozvoje obce je dle zákona č. 128/2000 Sb., o obcích základním plánovacím dokumentem obce. Smyslem tvorby tohoto dokumentu bylo na základě popsání situace v obci, názoru občanů a vzájemné diskuse formulovat představy o budoucnosti obce včetně navržení aktivit, které pomohou tyto představy naplnit.

Předložený dokument byl vytvořen na začátku roku 2018, na konci roku 2021 byla provedena jeho aktualizace. Předložená verze Programu rozvoje obce Dolní Němčí má platnost na období let 17. 12. 2021 – 31. 12. 2027. Zpracovatelem a koordinátorem tvorby Programu rozvoje obce Dolní Němčí byla MAS Východní Slovácko, z.s. Hlavními řešiteli za obec byli starosta Ing. František Hajdůch a místostarosta Josef Tinka.

V rámci procesu tvorby tohoto strategického dokumentu bylo na přelomu let 2017 a 2018 uskutečněno dotazníkové šetření mezi místními obyvateli s cílem reflektovat jejich názory a podněty na budoucí rozvoj obce.

Hlavním pramenem informací pro tvorbu analytické části byl Český statistický úřad, ale také Ministerstvo práce a sociálních věcí, Česká informační agentura životního prostředí, Výzkumný ústav meliorací a ochrany půdy, Český hydrometeorologický ústav, Policie ČR, obec Dolní Němčí a další.

Předkládaný dokument byl vypracován s ohledem na platný územní plán obce Dolní Němčí, Plán společných zřízení pro komplexní pozemkové úpravy v katastru obce Dolní Němčí, Povodňový plán obce Dolní Němčí, 5. úplnou aktualizaci územně analytických podkladů SO ORP Uherský Brod (2020), Strategii komunitně vedeného místního rozvoje MAS Východní Slovácko na období 2021-2027, Strategii rozvoje Zlínského kraje 2030 a Metodiku tvorby programu rozvoje obce (vydána Ministerstvem pro místní rozvoj v roce 2014).



A. ANALYTICKÁ ČÁST

A.1 CHARAKTERISTIKA

A.1.1 Území



Obr. 1. Ortofoto katastrálního území obce Dolní Němčí

Pramen: ČÚZK 2017, zpracováno v ArcGis

Obec Dolní Němčí se nachází v příhraničí se Slovenskou republikou v tzv. moravsko-slovenském pomezí. Konkrétněji obec leží ve východní části okresu Uherské Hradiště, SO ORP Uherský Brod, v sousedství obcí Vlčnov, Slavkov, Boršice u Blatnice a města Hluk.

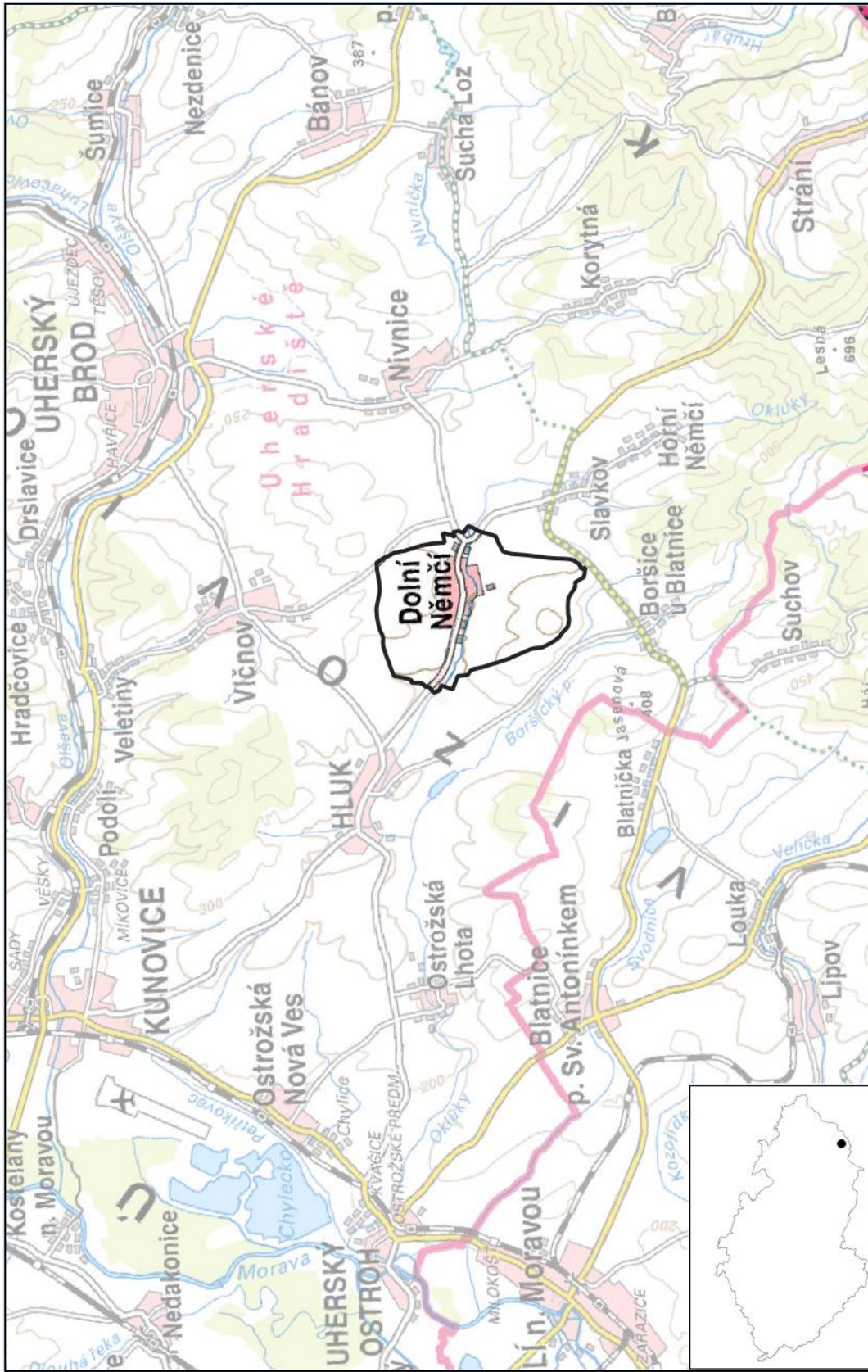
Obec leží v nadmořské výšce 256 m. n. m. a geomorfologicky náleží do Boršické, Nivnické a Vlčnovské pahorkatiny a Hlucké kotliny. Územím katastru protéká tok Okluky. Obec je součástí mikroregionu Bílé Karpaty a MAS Východní Slovácko.

Sledovaný region je historicky zemědělského charakteru s koncentrací průmyslové výroby ve větších sídlech (Uherský Brod). Pro obce regionu nacházející se v „otevřené“ zemědělské krajině je typická vysoká hustota zástavby a kompaktní morfologie sídel. To platí i pro obec Dolní Němčí.

Tab. 1. Základní informace o obci

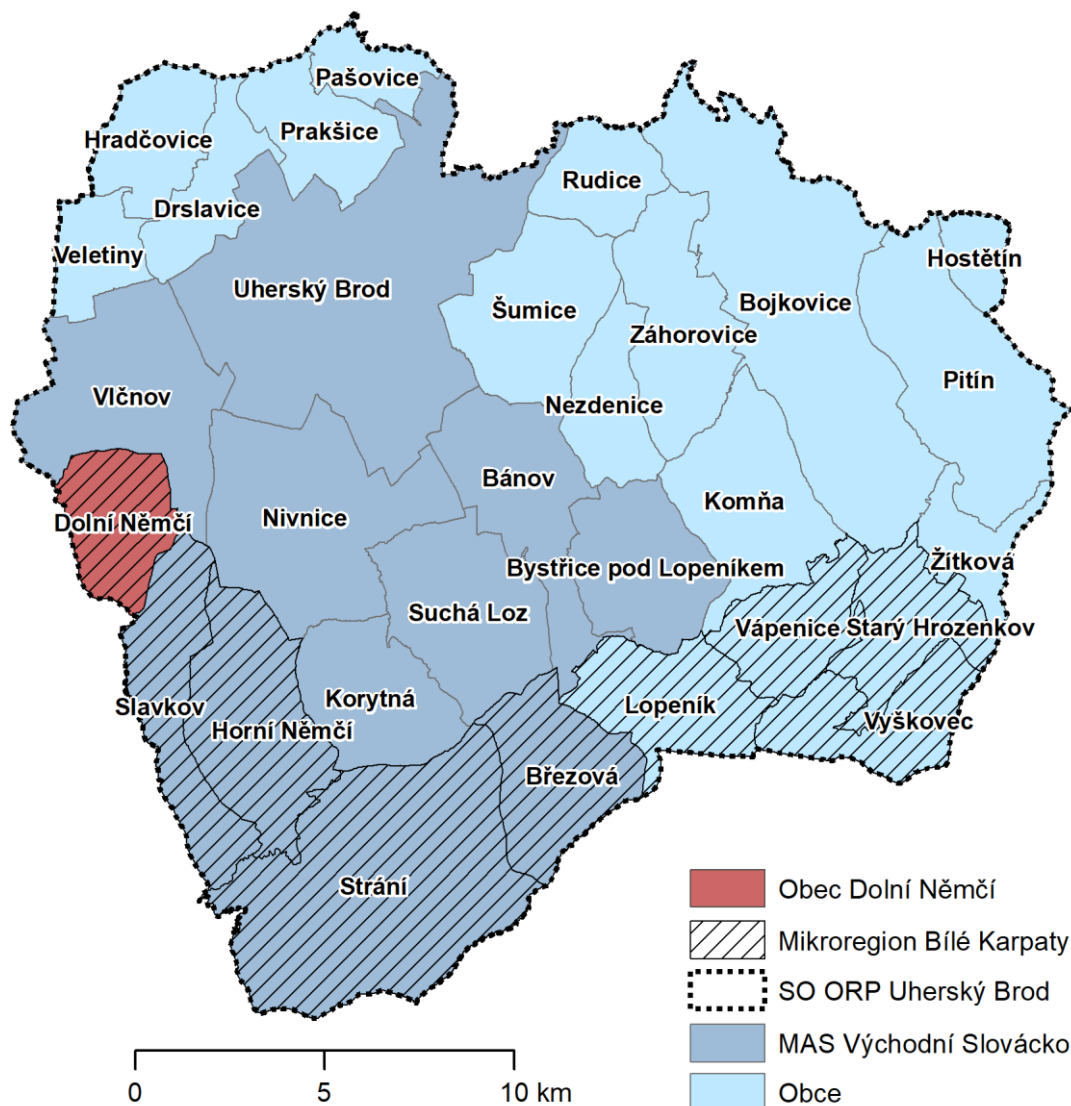
Oficiální název obce	Dolní Němčí
Status	Obec
Adresa OÚ	Nivnická 82, 68762 Dolní Němčí
Region soudržnosti (NUTS 2)	Střední Morava
Kraj (NUTS 3)	Zlínský
Okres (LAU 1)	Uherské Hradiště
Obec s rozšířenou působností	Uherský Brod
Počet částí obce	1
Počet obyvatel	2 958 (k 1. 1. 2021)
Hustota zalidnění	399 obyv./km ²
Finanční úřad	FÚ pro Zlínský kraj – územní pracoviště v Uherském Brodě
Stavební úřad	Městský úřad Hluk – Stavební úřad
Matriční úřad	Obecní úřad Dolní Němčí – Matrika

Pramen: Územně identifikační registr ČR (2017), ČSÚ (2017)



Obr. 2. Poloha obce Dolní Němčí

Pramen: ArcČR 500; zpracováno v ArcGIS



Obr. 3. Územní působnost mikroregionu a místní akční skupiny

Pramen: MAS Východní Slovácko, ArcČR 500; zpracováno v ArcGis



A.1.2 Historie obce

Podle historických průzkumů vznikla obec Dolní Němčí již ve 13. století jako kolonie částečně s německým obyvatelstvem, které se však postupně počestilo a srostlo s místním krajem. První písemná zmínka o obci pochází z roku v r. 1358.

Podle rané středověké historie v místě, kde se Dolní Němčí nachází, došlo v roce 1116 k velké bitvě mezi českými a uherskými vojsky. Jednalo se o získání pravomocí nad krajem zvaným "Lucká provincie" mezi řekami Váhem v horních Uhrách a Olšavou v dolním toku Moravy. Bitvu vyhrála česká vojska, a tím byly dány hranice českého státu na hřebenech Bílých Karpat a provincie se stala součástí moravského území. Lucká provincie patřila pánu Borešovi z Oseku, během jehož vlády (roku 1255) započalo osídlování německým obyvatelstvem. Střediskem Lucké provincie byla vlčnovská tvrz, do které patřily obce Dolní, Horní a Suché Němčí, Slavkov, Boršice a Velká nad Veličkou. Jeho další expanze však narážela na odpor u vzkvétajícího města Brodu (později Uherského) a před rokem 1278 bylo Boršovo panství zlikvidováno a všechny ostatní obce byly dány do nájmu Brodu. Po rozdělení Boršova panství bylo Němčí několikrát prodáno a konečně v roce 1531 přešla obec trvale do vlastnictví Jana z Kunovic, pána Ostrohu a Brodu.

V roce 1611 koupili Uherský Brod páni z Kounic a Dolní Němčí bylo podstoupeno Ostrohu. Po vpádu nepřátelských Kuruců v roce 1663 byla většina okolních vesnic vypálena, Dolní Němčí bylo částečně vypáleno a část obyvatelstva odvečena. Rok 1866 přinesl nečekaný vpád pruských vojsk a v obci se objevila cholera, na kterou zemřelo 59 osob.

Nejstarší doložený název obce pochází z roku 1358, kdy se sídlo nazývalo Nyemczie. V roce 1592 se název změnil na Dolní Niemczy a potom v roce 1848 na Unter Niemtchi. Od roku 1872 se dávala přednost jménu Dolněmčí, které přetrvalo až do roku 1925, kdy bylo oficiálně zavedeno nynější jméno Dolní Němčí.



A.2 OBYVATELSTVO

A.2.1 Demografická situace

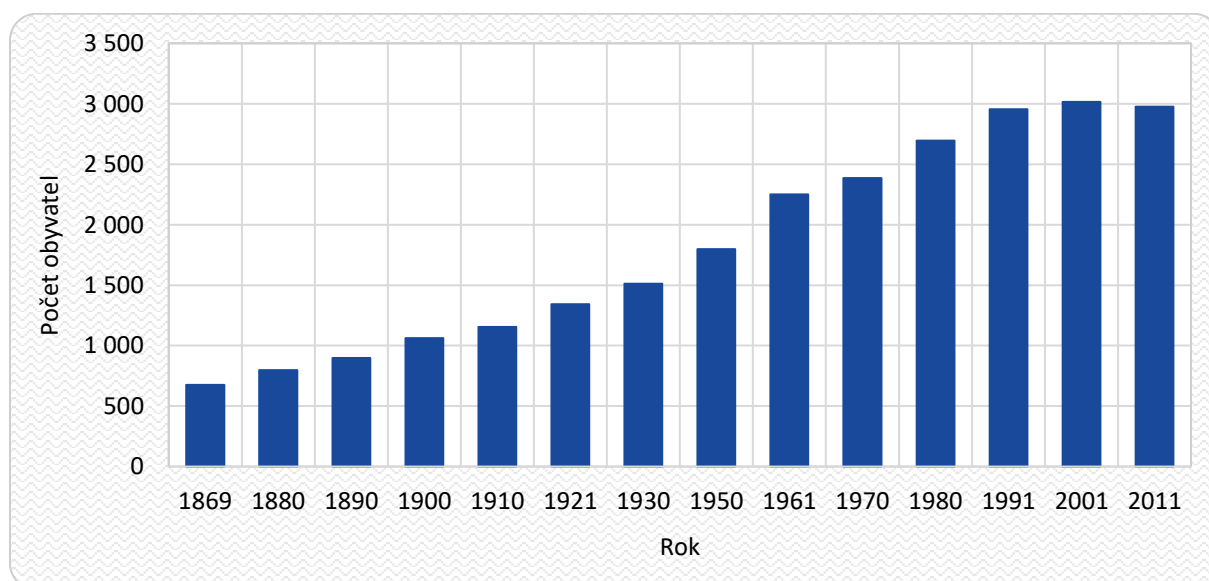
K 1. 1. 2021 žilo v obci dle Českého statistického úřadu 2 958 občanů. Hustota zalidnění území činila v daném čase 399 obyv./km².

Historický vývoj počtu obyvatel zachycuje Obr. 4. První údaje pochází z druhé poloviny 19. století, kdy byl na území Rakouska-Uherska započat pravidelný sběr unifikovaných dat (v současnosti SLDB). Konzistentnost řady narušuje pouze absence údajů za rok 1940, kdy sčítání neproběhlo z důvodů válečného stavu.

Na počátku sledovaného období (1869) žilo v obci 676 osob. Při srovnání s průměrnou velikostí sídel v okrese Uherské Hradiště (hodnota 768 obyvatel pro sídla vesnického typu) a SO ORP Uherský Brod (průměrně 754 obyvatel v sídle vesnického typu) se jedná o číslo podprůměrné. V současné době je obec Dolní Němčí naopak do velikosti populace obcí nadprůměrnou – v okrese Uherské Hradiště byla v roce 2011 průměrná velikost vesnice 1037 obyvatel, v SO ORP Uherský Brod 1104 obyvatel (Dolní Němčí mělo v daném roce dle cenzu 2975 obyvatel).

Období 1869-2011 bylo pro celý region charakteristický dlouhodobý nárůst obyvatel (mezi 1869 a 2011 o 75 %). Růst počtu obyvatel Dolního Němčí (340 %) byl v daném období výrazně nadprůměrný. Tempo růstu má v daném období dva vrcholy – kolem roku 1900 a 1961. Obec se v druhé polovině 20. století stala střediskovou obcí (v rámci střediskové soustavy osídlení), což se promítlo do počtu obyvatel i nabídce služeb v obci (viz dále).

V posledních desetiletích je počet obyvatel víceméně vyrovnaný. Trend odpovídá obecnému společenskému a demografickému vývoji v České republice.

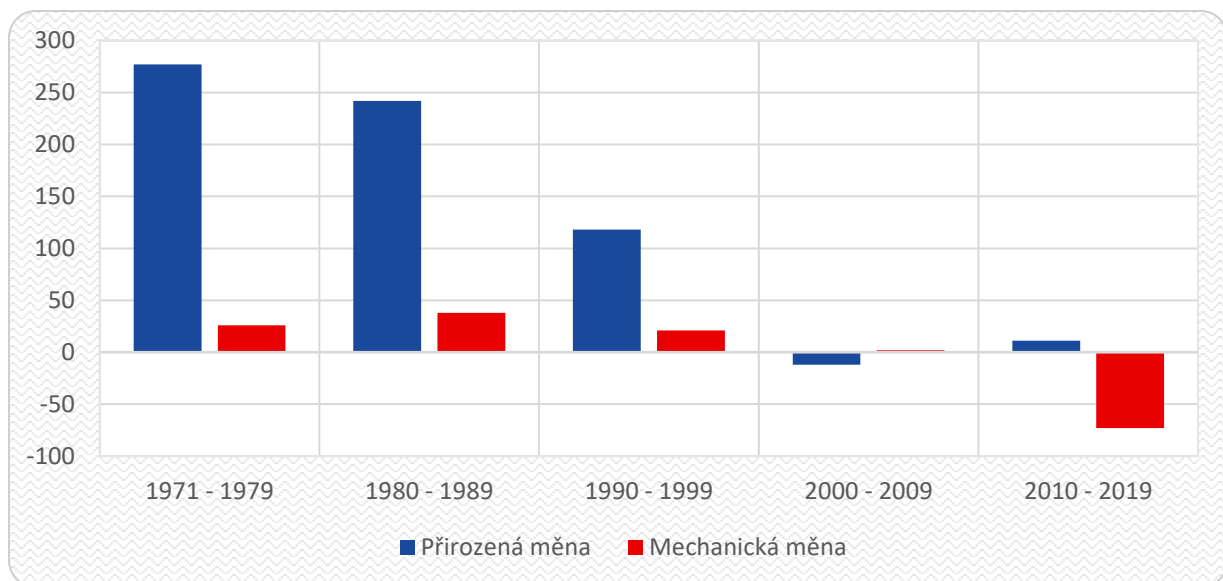


Obr. 4. Vývoj počtu obyvatel obce Dolní Němčí v letech 1869–2011

Pramen: ČSÚ (2007): Historický lexikon obcí České republiky 1869-2005, ČSÚ: SLDB 2011



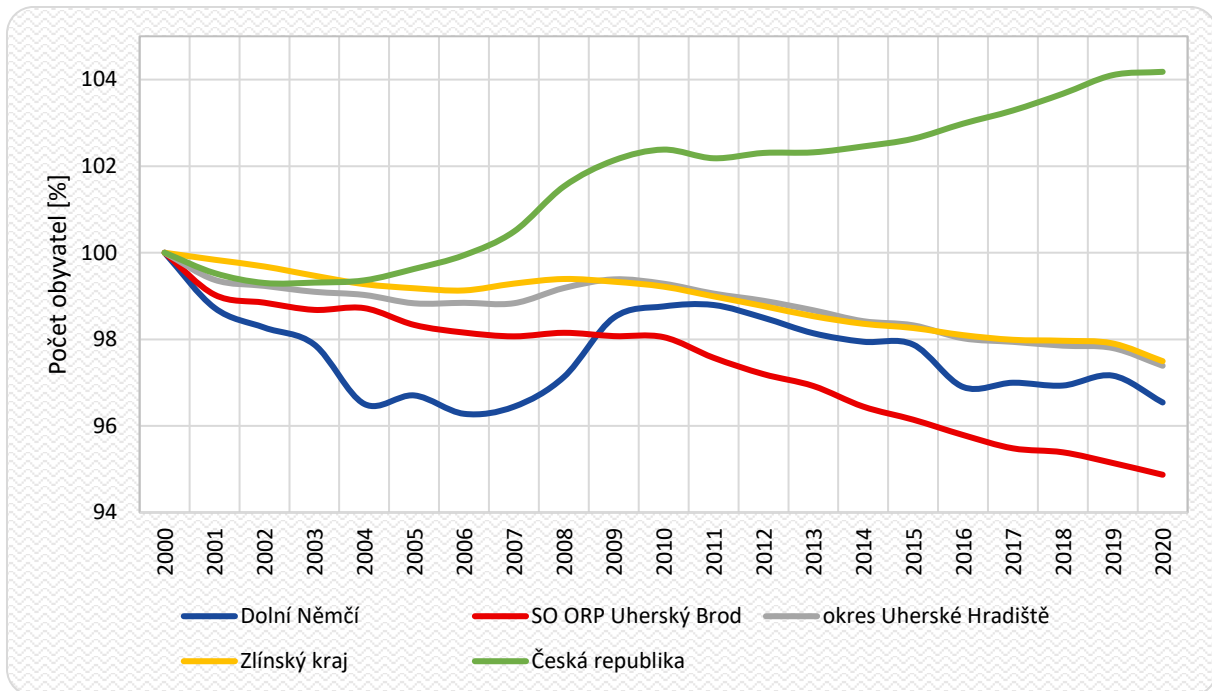
Bližší pohled na vývoj populace obce nabízí Obr. 3. Až do přelomu tisíciletí je v daném období jednoznačný nárůst počtu obyvatel obce, a to jak přirozenou měnou (více obyvatel se v obci narodilo, než zemřelo), tak i mechanickou měnou (více osob se do obce přistěhovalo, nežli se vystěhovalo). V období 70. a 80. let 20. století je viditelná výrazná převaha přirozené měny nad mechanickou. Hrubá míra porodnosti populace obce v tomto období výrazně převyšuje stejný ukazatel za celé území ČR. Vysvětlením může být příliv především mladých obyvatel v 50. a 60. letech, kteří následně v obci zakládali rodiny.



Obr. 5. Přirozená a mechanická měna v obci Dolní Němčí v letech 1971–2019

Pramen: ČSÚ (2021): Databáze demografických údajů za obce ČR

Obr. 6 sleduje vývoj počtu obyvatel podrobněji v období let 2000 až 2016. Od počátku sledovaného období, přibližně do roku 2006, docházelo v postupném úbytku obyvatel oproti bazickému roku (2000). Mezi lety 2007 až 2011 byl trend mírného nárůstu. V posledních pěti letech je opět charakteristický spíše pokles počtu obyvatel.



Obr. 6. Vývoj počtu obyvatel v obci Dolní Němčí, SO ORP Uherský Brod, okrese Uherské Hradiště, Zlínském kraji a celé ČR mezi lety 2000–2020

Pramen: ČSÚ (2021) Databáze demografických údajů za obce ČR; ČSÚ (2015): Vybrané ukazatele za okres SO ORP Uherský Brod, okres Uherské Hradiště, Zlínský kraj a ČR

Průměrný věk obyvatel obce v roce 2015 činil 41,8 let. Ve srovnání se SO ORP Uherský Brod (42,7 let), okresem Uherské Hradiště (42,6 let) se jedná o hodnotu podprůměrnou, nicméně v rámci celé ČR (41,9) o hodnotu spíše průměrnou.

Ještě v roce 1995 byl průměrný věk obyvatel obce 34,0 let. O deset let později se již jednalo o 38,4 let a v roce 2015 již zmíněných 41,8 let. V posledních dvaceti letech tak jednoznačně došlo k zestárnutí populace Dolního Němčí.

Současná úroveň indexu stáří (2020) činí 141 osob. To znamená, že na 100 osob ve věku 0 až 14 let připadá v obci 140 občanů starších 65 let. V SO ORP Uherský Brod dosahuje tento ukazatel 145 osob, v okrese Uherské Hradiště 140 a ve Zlínském kraji 138 osob. V porovnání s okolím se tedy jedná o průměrnou hodnotu. V celé ČR činil v roce 2020 index stáří 126 osob. Obec tak v celorepublikovém srovnání dosahuje nadprůměrných hodnot. V rámci celorepublikové populace je v Dolním Němčí více zastoupena starší složka obyvatelstva.

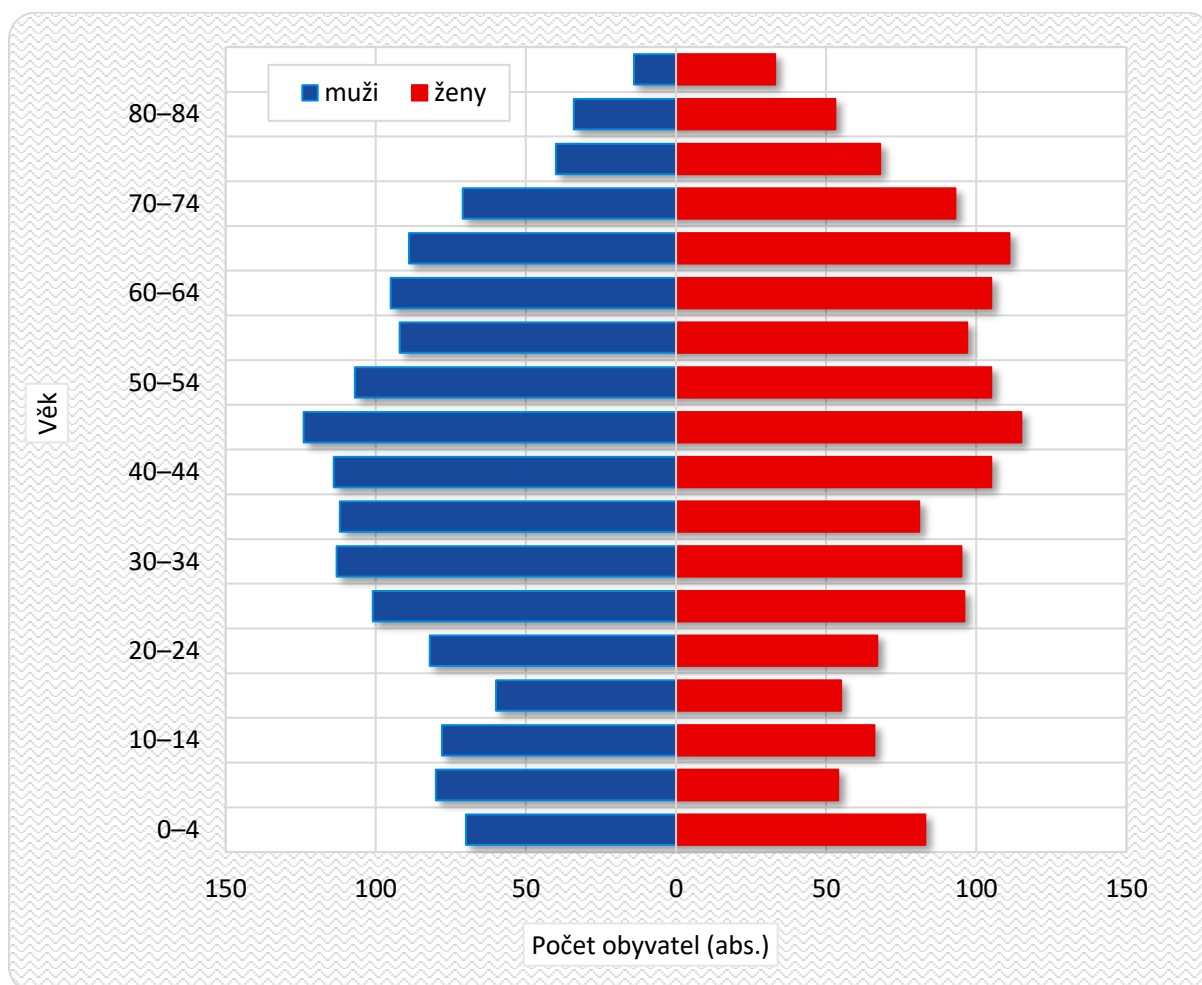
Index ekonomického zatížení byl v roce 2020 celkem 54,0. Index udává, kolik osob v předproduktivním (0–14 let) a postproduktivním (65 a více let) věku připadá na obyvatele v produktivním věku (15–64 let). Ve srovnání s nadřazenými územně-správními celky jde o podprůměrnou hodnotu (SO ORP Uherský Brod 56,1; okres Uherské Hradiště 56,4; Zlínský kraj 57,2 a celá Česká republika 56,8). Na základě výše uvedených hodnot můžeme usuzovat, že v současné době má obec více zastoupenou produktivní část obyvatelstva.



Výše uvedené stárnutí obyvatelstva je také obecným trendem populace České republiky (ať už vlivem zlepšení zdravotní péče nebo změnou reprodukčního chování). V Dolním Němčí ovšem populace stárne rychleji, než je průměr ČR. To může být zapříčiněno odchodem mladé složky obyvatelstva a přesunem různě velikých generací do vyššího věku.

Na Obr. 7 vidíme věkovou strukturu populace Dolního Němčí v roce 2020. Věková pyramida obyvatelstva obce nese výrazný zářez, a to u obyvatel narozených kolem roku 2000. Vlivem celospolečenských změn, tedy nástupu tzv. druhého demografického přechodu (změna životního stylu a reprodukčního chování), došlo ke zmenšení generací narozených po přelomu tisíciletí. Tato změna částečně vysvětluje stárnutí populace obce. Předchozí silné generace se přesouvají do vyššího věku a nové a méně početné generace populaci statisticky málo „omlazují“.

Vzhledem k současné věkové struktuře obyvatelstva a stávajících trendů přirozeného i migračního přírůstku můžeme v nejbližších letech očekávat další stárnutí populace a mírný pokles počtu obyvatel. Charakteristická by v blízké budoucnosti měla být i zvyšující se převaha starší složky obyvatelstva nad mladší.

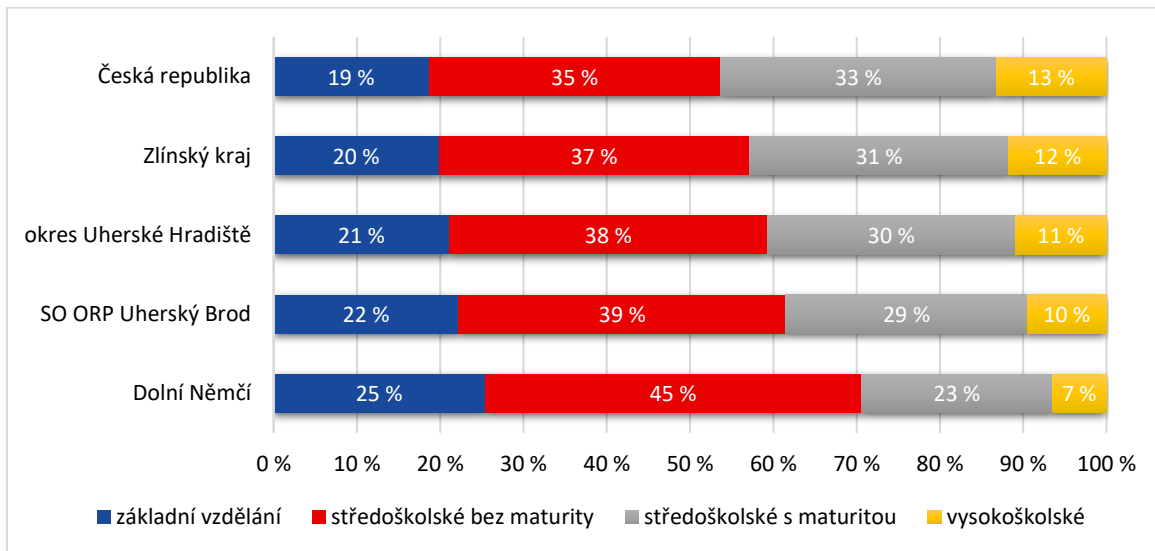


Obr. 7. Věková struktura obyvatelstva obce Dolní Němčí k 31.12.2020

Pramen: ČSÚ (2021): Obyvatelstvo podle pohlaví a věkových skupin v obcích Zlínského kraje k 31.12.2020



Z pohledu úrovně vzdělanosti je obec typická vyšším zastoupením osob se základním vzděláním a středoškolským bez maturity, a naopak nižším zastoupením osob se středoškolským vzděláním s maturitou a vysokoškolským vzděláním. Nicméně průměrná čísla za vyšší územně-správní celky zahrnují i velká města, která dlouhodobě vykazují příznivější vzdělanostní strukturu.



Obr. 8. Struktura obyvatelstva (staršího 15 a více let) obce Dolní Němčí a nadřazených celků podle nejvyššího dosaženého stupně vzdělání

Pramen: ČSÚ: SLDB 2011

Dle SLDB 2011 více jak 70 % obyvatel v obci žije od narození a 87 % obyvatel v Dolním Němčí žilo i rok před sčítáním. V komparaci s podílem „rodáků“ v regionu SO ORP Uherský Brod (61 % obyvatel zde žije od narození) jde o nadprůměrnou hodnotu.

A.2.2 Sociální situace

V roce 2011 mělo v Dolním Němčí celkem 2 942 obyvatel české státní občanství, to je 98,9 % všech obyvatel obce v daném čase. Celkem 8 občanů mělo slovenské státní občanství (tj. 0,3 % všech obyvatel). Uvedené složení nijak výrazně nevybočuje ze struktury obyvatelstva SO ORP Uherský Brod (české – 98,3 %; slovenské – 0,7 %; jiné – 1 %), okresu Uherské Hradiště (české – 98,1 %; slovenské – 0,7; jiné – 1,1 %), ani Zlínského kraje (české – 98,3 %; slovenské – 0,5; jiné – 1,2 %). Pouze ve srovnání s celou Českou republikou je znatelné nižší zastoupení obyvatel s občanstvím jiným než českým a slovenským (ČR: české – 95,1 %; slovenské – 0,8; jiné - 3,1 %).

Z pohledu národnostního je v obci nejvíce zastoupena česká národnost (1 337 osob; 44,9 %), dále moravská (925 osob; 31,1 %) a slovenská (20 osob; 0,7 %). Toto složení víceméně odpovídá struktuře národnostního složení SO ORP Uherský Brod, okresu Uherské Hradiště i Zlínského kraje. Z těchto údajů ale nemůžeme vyvozovat faktické závěry, neboť při SLDB byla otázka



národnosti dobrovolná a celorepublikově na ni odpovědělo přibližně 75 % obyvatel (77 % obyvatel Dolního Němčí zodpovědělo tuto otázku.)

V obci se nenachází žádná sociálně vyloučená lokalita.

A.2.3 Spolková a osvětová činnost

Obecní dění

Dolní Němčí je obcí s bohatým kulturním děním a folklorní tradicí, k čemuž přispívá četné zastoupení zájmových spolků a také komise rady obce pro kulturu a komise občanská a osvětová. Jednou z nejstarších tradičních kulturní událostí vůbec jsou v obci dožínkové slavnosti. Datují se již od roku 1923. V obci se dále každoročně konají hody, plesy a také se dodržují tradice spjaté s náboženstvím, jako velikonoční obchůzky, vánoční oslavy apod.

Spolková činnost

Sbor dobrovolných hasičů Dolní Němčí byl v obci založen v roce 1908. V době ustanovení tvořilo sbor 22 členů. V současné době má Sbor dobrovolných hasičů (SDH) Dolní Němčí 41 členů, z čehož je 7 žen. Průměrný věk členů je 35 let. Zásahová jednotka tvoří 18 členů. Je rozdělena do dvou výjezdových vozů – cisternová automobilová stříkačka CAS-20 DAF a Ford Transit. Devět členů je proškolen a vybaveno dýchací technikou Dräger a MSA Auer. SDH je začleněn do integrovaného záchranného systému v působnosti katastru obce Dolní Němčí. SDH má sestavené rovněž soutěžní družstvo, které se účastní okresních soutěží v požárním útoku a závodů Velké ceny okresu Uherské Hradiště.

Myslivecký spolek LANKA Dolní Němčí byl založen v roce 1998. Předtím bylo myslivecké sdružení sloučeno se sousedními obcemi Horní Němčí a Slavkov. Organizovaná myslivost má v obci sedmdesátiletou tradici. V současné době má MS 25 členů. Honitba MS představuje 830 ha vlastní honitby a 140 ha pronajaté honitby od honebního společenstva Vlčnov. MS vlastní v katastru obce Dolní Němčí chatu, která je využívána pro různé oslavy a na které ve spolupráci se svazem rybářů pořádá dětský den. Někteří členové mysliveckého sdružení se aktivně věnují myslivecké kynologii, v níž dosahují dobrých výsledků jak na zkouškách, tak na výstavách. Myslivci kynologové se věnují i vyhánění zvěře při sečení píce, aby nedocházelo k jejímu úhynu při těchto polních pracích. Rovněž tak se myslivci věnují zlepšování přirozených podmínek pro chov zvěře, o čem svědčí výsadba 3 ha lesa v roce 2000.

Základy **Českého zahrádkářského svazu v Dolním Němčí** byly položeny v letech 1966 a 1968. Vznik stávající organizace je datován k 8. 8. 1996 a organizace k měsíci květnu 2001 čítá 42 členů. Členská základna organizace je však vysokého věkového průměru, kdy pod 50 let života je pouze asi 1/3 členů. I přesto však vyvíjí ČZS značné aktivity. Každoročně pořádá výstavu ovoce a zeleniny, výstavu květin a poslední tři roky i košť vína. Rovněž organizuje zájezdy na výstavy jako je Flóra Olomouc, Agrokomplex Nitra a výstava ve Věžkách.



Českomoravský svaz chovatelů poštovních holubů ZO CHPH Dolní Němčí byl založen v roce 1986. V tomto roce bylo v ZO CHPH 17 členů. Činnost spočívá v chovu, závodech holubů a ve výstavnictví holubů. Členové dosahují velmi pěkných úspěchů jak v pásmu 3 OS, které má 3 pásma, tak i v celé OS CHPH Uherské Hradiště, které má asi 200 členů. Členové ZO CHPH se umísťovali již v Československé republice na špici celostátních výstav, které byly pořádány každoročně. V těchto úspěších pokračují i v nynější České republice. V roce 2007 reprezentoval holub pana Jaroslava Kadlčka Českou republiku na Olympiádě v belgickém Oostende. Umístil se na pěkném 4. místě v kategorii „D“..

Národopisný krúžek Dolněmčan začal fungovat v roce 1966. V poslední době – od roku 2000 nastoupením nové mladé generace „krúžkařů“ – došlo k nemalým změnám. Byly založeny některé nové tradice jako vánoční koledování a šlaháčková občůzka. Otevřením muzea se naskytla možnost praktického využití tohoto objektu, a tak vznikla tradice vaření trnek, jež se stala velmi oblíbenou akcí. V současné době se vaření trnek věnuje především Ženský pěvecký sbor Tetičky (dále), Národopisný krúžek se ujal pečení chleba. Díky vzniku cimbálové muziky Kocvar koncem minulého století došlo i k rozšíření tanečního repertoáru krúžku. Hudebním základem je dechová hudba Dolněmčanka doprovázející krúžek na plesech, při hodech, dožínkách a mnoha dalších příležitostech.

Kroužek je nepravidelným účastníkem Dolňáckých slavností v Hluku, Jízdy králů ve Vlčnově, Slavností bratrství Čechů a Slováků na Javořině, Mezinárodního folklórního festivalu ve Strážnici (kde byla předváděna dolněmčanská svatba), krojových přehlídek a plesů jak v blízkém, tak i širokém okolí. Je pořadatelem národopisných večerů, za účasti pozvaných folklórních souborů Olšava, Brozané, Dolina a další.

Mužský pěvecký sbor Dolněmčané byl založen v roce 2008. V současné době má 12 členů. Pro svá vystoupení, ale i pro potěšení sbor čerpá písně hlavně z Dolního Němčí a jeho nejbližšího okolí, to znamená z Dolňácka, Hornácka, Kopanic i Slovenska. Za svou poměrně krátkou dobu trvání má na svém kontě téměř 150 vystoupení napříč celým Slovákem i několik vystoupení v zahraničí. Nedílnou a přirozenou činností sboru je udržování a prohlubování kulturních tradic v obci, kde se společně z Národopisným krúžkem Dolněmčan, ženským pěveckým sborem Tetičky z Dolněmčí, dechovou hudbou Dolněmčanka a Scholou Nekonečno zapojuje do pořádání a organizování kulturních akcí. Pro sbor největší akcí bývá vždy každoroční Předhodové zpívání pořádané v předvečer prvních hodů na Slovákku.

Ženský pěvecký sbor Tetičky – aktivně působí od roku 2008. Sbor zpívá především lokální skladby, ale také písně ze Slovenska a Jižních Čech. Tetičky se účastní každé kulturní události v obci, příležitostně vystupují také na akcích v okolních obcích. Sbor v obci organizuje každoroční ples seniorů.

Dechová hudba Dolněmčanka – dechovou hudbu v obci založil v roce 1876 Josef Polášek. Po 1. světové válce a v následujících letech zájem o dechovou hudbu neustále stoupal.



Hudebníků a příležitostí bylo tolik, že v roce 1926 byla založena nová dechová hudba. Během 2. světové války nastal útlum produkce hudby, kdy byly zakázány veřejné zábavy a oslavy, pročež část hudebníků přestala hrát. V roce 1945 došlo k sloučení obou dechových hudeb. Koncem padesátých let měla kapela 28 členů. Během padesátých let přestala hrát většina muzikantů sloučené kapely. V této době kapela účinkovala v Praze, v Olomouci nebo v Bruntále. Dolněmčanka hrála rovněž při otevírání železáren v Košicích. V šedesátých letech existoval v Dolním Němčí jazzový soubor Barret. V roce 1970 se sloučil s dechovou hudbou Dolněmčanka. V roce 1994 kapela natočila svůj první hudební nosič s názvem „Dolněmčanka 120 let“. Na tomto nosiči jsou polky, valčíky a rovněž jeden verbuňk a pochod. Některé z těchto skladeb jsou díla, která má ve svém repertoáru řada moravských dechových hudeb. V současné době dechová hudba Dolněmčanka vystupuje především na místních akcích, jako jsou např. pohřby, církevní slavnosti, hody a dožínky. V roce 2017 kapela absolvovala 2 koncerty.

Schola Nekonečno – místní schola byla založena roku 1987 Janou Janíkovou. V 90. letech se Nekonečno účastnilo různých akcí, jezdilo na soutěže a také zpívat do domovů pro seniory. Současnou vedoucí je Kamila Kadlčková. Schola se účastní tradičních obecních akcí.

Schola se schází každý pátek ve dvoraně a v neděli zpívá při mši svaté. Dále zpívá na svatbách v Dolním Němčí i v širokém okolí. Schola se také účastní různých farních i obecních akcí. V září 2017 oslavila Schola Nekonečno 30. výročí založení koncertem v kulturním domě v Dolním Němčí, na kterém vystoupili téměř všichni členové od začátku založení Scholy.

Folklorní soubor Oldněmčan – byl založen bývalými členy Národopisného krúžku Dolněmčan. Jeho založení se datuje na listopad 2016, kdy se dala dohromady skupinka lidí, aby vystoupila na 50. výročí NK Dolněmčanu. Členové spolku nejsou pouze místní, nýbrž také obyvatelé okolních obcí. Vedoucí spolku je Jana Fibichrová. Soubor má cca 25 členů. Spolek se pravidelně účastní různých kulturních akcí v obci.

Retrobabky – Spolek neboli taneční skupina Retrobabky vznikla v říjnu 2014 na výzvu P. Petra Hofírka, že VIII. Farní ples 2015 budou zahajovat babičky. Na tuto výzvu Jarmila Vlková s Ludmilou Horáčkovou okamžitě reagovaly a obešly ještě ten den pár děvčat z ročníku 1959, děvčat z okolí a z místního charitního domu. Vedoucí spolku je Svaťa Hájičková a dodnes se Retrobabky scházejí 1krát týdně. Vystupují na různých akcích, jak v Dolním Němčí, tak i v okolních obcích.

ZO ČSV Dolní Němčí – až do roku 2020 byli včelaři z Dolního Němčí součástí ZO ČSV Nivnice. Od roku 2020 místní založili vlastní základní organizaci. Spolek má v současné době přibližně 20 členů.

V současné době aktivně fungují v Dolním Němčí tři samostatné sportovní kluby. V první řadě je to FK Dolní Němčí, dále Klub stolního tenisu – KST Dolní Němčí a ŠK Dolní Němčí (šachový oddíl).



Klub stolního tenisu Dolní Němčí – Stolní tenis má v obci Dolní Němčí bohatou historii. Tato sahá až do roku 1968, kdy došlo k založení oddílu nadšenci tohoto sportu. Stolní tenisté do roku 2000 hráli pod hlavičkou TJ Dolní Němčí. Koncem roku 2000 došlo k osamostatnění tohoto oddílu a obec reprezentuje pod názvem KST Dolní Němčí. KST hraje 3. ligu, divizi a krajské o okresní soutěže.

Stolní tenisté oddílu KST Dolní Němčí dosahují v posledních letech velmi dobrých sportovních úspěchů. KST Dolní Němčí je znám svými sportovními úspěchy v celém Zlínském kraji. O tom svědčí i skutečnost, že se řadí na první místo v regionu nejen, co se týká dosahovaných výsledků, ale i rozsahem a kvalitou práce s mládeží. V současné době má spolek 44 členů, z čehož 19 tvoří mládež. Vedle jiných spolek organizuje například Vánoční turnaj ve stolním tenise.

FK Dolní Němčí FK Dolní Němčí se věnuje kopané ve všech věkových kategoriích. Kopaná má v obci dlouholetou tradici. První fotbaloví nadšenci již roku 1933 v obci vybudovali hřiště a roku 1939 registrovali Dobrovolný sportovní klub Dolní Němčí. Činnost klubu neustala ani během okupace, v roce 1944 dorostenci reprezentovali Hanáckou župu, když se probojovali do Prahy, kde se zúčastnili závěrečných bojů o mistrovství protektorátů Čech a Moravy za účasti Sparty a Slávie Praha, Ostravy, Olomouce a dalších družstev. Z osmi přítomných družstev se umístili na 4. místě.

Po únoru 1948 a nastoupení nové cesty našeho státu a zavedení nové sjednocené tělovýchovné organizace se Dolní Němčí přihlásilo, i když s problémy, k nové formě řízení této organizace.

Od 23. dubna 1933 až do poloviny 1956 se hrálo na hřišti v Okluku. Od podzimní části soutěže 1956/57 se začalo hrát na nově zbudovaném hřišti na Loskách a v roce 1961 byly uvedeny do provozu nové šatny a tribuna na novém stadionu.

V soutěžním ročníku 1964/65 postoupilo a mužstvo do Krajského přeboru, kde hrálo nepřetržitě do roku 1978, kdy sestoupilo do A. třídy, kde hrálo do roku 1981 a postoupilo do Krajského přeboru, ale v ročníku 1985/86 opět sestoupilo do Krajské soutěže. Po roce opět postoupilo do Krajského přeboru, kde působilo do roku 1991, kdy postoupilo do Divize. Od soutěžního ročníku 1991/92 až do ročníku 2002/03 první mužstvo v Divizi D. Od ročníku 2003/04 jsme sestoupili do Krajského přeboru, kde jsme působili s jednoroční pauzou (sestup do I. A v ročníku 2009/10) až do soutěžního ročníku 2011/12. V tomto ročníku sestoupili do I. A Zlínského kraje, kde působí dodnes. V roce 2016 se TJ Dolní Němčí přejmenovalo na FK Dolní Němčí.

V současnosti má FK Dolní Němčí kromě družstev dvou družstev mužů také dorostenecké družstvo, které je účastníkem krajské soutěže, dvě žákovská družstva hrající krajskou soutěž a starší a mladší přípravky.



ŠK Dolní Němčí

Historie hry šachu v obci lze vysledovat nejméně do první poloviny 20. století, kdy Leopold Zimčík při návštěvách místní hospody předváděl hru zájemcům. V roce 1955 se začaly opět hrát šachy spontánně po hospodách u Trtka a u Šmída. Na podzim roku 1956 se v Dolním Němčí odehrál první přátelský zápas pro Bojkovicím v hospodě u Šmída. Zápas si domluvili hráči, kteří se znali převážně ze slováckých strojíren.

V dalším roce 1957 se na podzim přihlásila poprvé základní soutěž ve složení šesti mužstev. Tento rok lze považovat za první rok založení organizovaného šachového oddílu.

Mužstvo tvořilo pět hráčů na pěti šachovnicích a hrálo se bez šachových hodin. Šachová soutěž se hrála do roku 1961 a pak byla soutěžní pauza a hrávalo se opět jen po hospodách, kde hraní šachů byla úplně normální záležitost. Na podzim roku 1972 se znovu obnovila v Dolním Němčí šachová soutěž pod vedením předsedy oddílu Antonína Světinského. Hrálo na šesti šachovnicích a se šachovými hodinami. Do šachového oddílu se zapojilo mnoho dalších šachistů a začala se zapojovat i mládež.

V roce 1975 nastala u šachistů výměna generací a toto a následné období bylo, co se týká členské základny a nástupu mladé generace snad nejúspěšnějším obdobím šachového oddílu. Pátečních tréninků se pravidelně účastnilo 20 – 30 hráčů.

V roce 1977 si podal šachový oddíl přihlášku k soutěžení o titul VZORNÝ ODDÍL, a v roce 1979 od ČSTV tento titul získal.

Účast mužstev v šachové soutěži mužů: 1972-1985 jedno mužstvo, 1985-1990 dvě mužstva, 1990-2013 jedno mužstvo, 2013 až doposud dvě mužstva, a to jedno v okresním přeboru Uherské Hradiště a druhé v krajské soutěži Zlínského kraje.

Významnou akcí, kterou zdejší šachový klub pořádá, je klasický rapid turnaj Memoriál Karla Bartoše.

Místní knihovna Dolní Němčí je profesionální knihovnou okresu Uherské Hradiště, kraj Zlínský. Nákup nových knih zajišťuje Knihovna Bedřicha Beneše Buchlovana Uherské Hradiště. Zřizovatelem knihovny je Obec Dolní Němčí. Vedle běžného půjčování knih a časopisů lze využít i těchto dalších služeb, jako meziknihovní výpůjční služba, připojení k internetu, tisk apod. Knihovna pořádá různé společenské akce, besedy, výukové programy pro MŠ, cvičení pro maminky s dětmi, burzu knih, nebo např. pohádkové čtecí večery.

Římskokatolická farnost Dolní Němčí sdružuje i obec Horní Němčí a Slavkov. V průběhu týdne se v těchto 3 obcích koná několik bohoslužeb. Farní společenství sdružuje také ministranty, scholu, kostelní sbor a mladé děti. Farnost dále pořádá různé zájezdy na poutní místa, akce pro mládež a rodiny, besídky, ples, soutěže, charitativní sbírky, aktivní je scholička, misijní klubko



a ve spolupráci s obcí a SDH Dolní Němčí pořádají Dětský den. V současnosti je ve farnosti farář P. Petr Hofírek.

SHRNUTÍ A.2 OBYVATELSTVO

Silné stránky:

- Vysoký podíl rodáků
- Nižší průměrný věk v rámci nejbližšího okolí (SO ORP Uherský Brod)
- Velká produktivní část obyvatelstva (15–64 let)
- Není výrazný sociální problém
- Bohatý spolkový život

Slabé stránky:

- V posledních letech úbytek obyvatelstva
- Méně příznivá vzdělanostní struktura oproti zbytku ČR
- Dlouhodobý odchod mladé složky obyvatelstva
- Stárnutí obyvatelstva
- V rámci ČR nadprůměrný index stáří



A.3 HOSPODÁŘSTVÍ

A.3.1 Ekonomická situace

K datu 31. 12. 2020 bylo v obci evidováno 655 podnikatelských subjektů. Téměř 83 % z nich tvořili převážně drobní živnostníci. Celkem 58 ekonomických subjektů bylo evidováno jako obchodní společnosti, 4 jako zemědělské podnikatelé a 25 jako soukromí podnikatelé podnikající dle jiného než živnostenského zákona.

Rozdělení podnikatelských subjektů dle sektorů hospodářství je následující: nejvíce zastoupen je kvartérní sektor (42 %) s dominujícím velko a maloobchodem (52 % kvartéru), následuje terciér (35 %), kde je nejvíce zastoupeno stavebnictví (68 % terciéru), sekundér (20 %) se silným zpracovatelským průmyslem (85 % sekundéru) a primér (3 %).

Největším soukromým zaměstnavatelem v obci je společnost Baťa, a.s., která má v obci výrobu obuvi. V obci společnost zaměstnává 150 osob. Dále Agro Okluky, a.s., zabývající se především rostlinou a živočišnou výrobou. Firma počtem zaměstnanců spadá do kategorie 50 až 99 osob. Třetí největší soukromou společností dle počtu obyvatel v obci je Formika, s.r.o., věnující se výrobě přesných plastových dílů a forem z oblasti automobilového, elektronického i spotřebního průmyslu, která zaměstnává 25–49 osob. Mezi největší zaměstnavatele v obci patří také Základní škola a Základní umělecká škola, Dolní Němčí (50 až 99 zaměstnanců) a obec samotná, která počtem zaměstnanců spadá do kategorie 10 až 19 osob.

Podle sčítání z roku 2011 bylo v obci Dolní Němčí 1 488 ekonomicky aktivních obyvatel, což v daném roce představovalo 50 % všech obyvatel obce. Podíl ekonomicky aktivních je v obci mírně nadprůměrný v rámci okolí – SO ORP Uherský Brod vykazoval podíl 47 %, okres Uherské Hradiště 48 %, Zlínský kraj a Česká republika shodně 49 %. Žáků, studentů a učňů bylo v roce 2011 celkem 518, tedy 17 % všech obyvatel obce.

A.3.2 Trh práce

Z 1 446 ekonomicky aktivních obyvatel v roce 2011 bylo 1 281 osob (bez zaměstnaných studentů) evidováno jako zaměstnaní. Sektorově byli zaměstnaní rozděleni následovně: 5 % pracovalo v prvním sektoru, 43 % ve druhém, ve třetím sektoru hospodářství 23 % a nakonec v kvartérním celkem 29 % zaměstnaných. Se srovnáním s nadřazenými celky je více zastoupena zaměstnanost v zemědělství – v okrese Uherské Hradiště, ve Zlínském kraji i celé České republice se hodnoty pohybují okolo 3 %. Dále se při srovnání významně liší zaměstnanost v sekundárním sektoru hospodářství, ve kterém v obci pracuje nejvíce zaměstnaných (43 %). V okrese Uherské Hradiště činil podíl 40 % a v celém Česku 30 %. Zaměstnanost v terciéru je ve srovnání s nadřazenými celky průměrná (cca 23 %); kvartér (29 %) vykazuje v rámci celé ČR (45 %) i nejbližšího okolí hodnotu podprůměrnou.



K datu 26. 3. 2011 bylo v obci 716 pracovních míst. Za prací mimo obec vyjíždělo 692 lidí. Nejvíce obyvatelé vyjížděli za prací do Uherského Brodu (20 % vyjíždějících), Uherského Hradiště (18 % vyjíždějících) a Hluku (14 % vyjíždějících). Do obce Dolní Němčí za prací v daném období dojíždělo 127 osob. Nejčastěji se pak jednalo o dojíždějící z Horního Němčí (21 % dojíždějících), Hluku (17 % dojíždějících) a Slavkova (11 % dojíždějících).

Tab. 2 zobrazuje vývoj podílu nezaměstnaných osob v obci Dolní Němčí od roku 2010 do 2016. Podíl nezaměstnaných osob byl po celé sledované období nižší ve srovnání s nadřazenými celky. Mezi lety a 2011 a 2014 nastal znatelný pokles podílu nezaměstnaných, který ale nemůžeme blíže hodnotit kvůli nekompletnosti dat MPSV na úrovni obcí a obcí s rozšířenou působností.

Na konci roku 2020 dosahoval podíl nezaměstnaných osob v obci 2,1 %, tedy celkem 42 dosažitelných uchazečů hledalo práci, přičemž v obci bylo evidováno 50 volných pracovních míst. Hodnota PNO byla v tomto čase v rámci regionu ORP Uherský Brod (celkem 2,9 %) průměrná až mírně podprůměrná. Vzhledem ke struktuře obyvatelstva, geografii a současné ekonomické situaci můžeme očekávat hodnoty PNO obce nižší nežli okolí.

Tab. 2. Podíl nezaměstnaných osob [%] ve obci Dolní Němčí a nadřazených územně-správních celcích 2010–2020 (k 31.12.)

	Dolní Němčí	SO ORP Uherský Brod	Okres Uherské Hradiště	Zlínský kraj	Česká republika
2010	5,8	7,6	7,4	7,9	7,4
2011	4,7	6,6	6,6	7,0	6,8
2012	-	-	7,5	7,8	7,4
2013	-	7,2	7,8	8,3	8,2
2014	5,1	6,1	6,4	7,4	7,5
2015	3,6	4,8	5,2	6,0	6,2
2016	3,0	3,9	4,5	4,9	5,2
2017	2,7	2,9	3,2	3,4	3,8
2018	1,6	1,9	2,4	2,6	3,1
2019	1,3	1,8	2,3	2,4	2,9
2020	2,1	2,6	3,0	3,2	4,0

Prameny: ČSÚ (2016): Podíl nezaměstnaných osob v ČR a krajích, 2005-2014; ČSÚ (2017): Registrovaná nezaměstnanost k 31.12. od roku 1993; ČSÚ (2016): Časové řady za Zlínský kraj; ČSÚ (2015): Věkové složení obyvatelstva v obcích Zlínského kraje k 31. 12. 2014; MPSV (2021): Statistiky nezaměstnanosti z územního hlediska

A.3.3 Cestovní ruch

Z ekonomického hlediska nemá cestovní ruch v obci zásadní význam. Určitou roli zde ale sehrává vzhledem k poloze obce blízko CHKO Bílé Karpaty a díky napojení místních cyklotras na regionálně významné sítě. K pobytovým účelům slouží Penzion Rozkvět, který nabízí ubytování s kapacitou 29 lůžek a v rámci penzionu funguje i restaurace.



V Dolním Němčí se nachází dva pozoruhodné památkově chráněné objekty architektury venkovského rázu. První z nich je novogotický kostel sv. Filipa a Jakuba postavený na konci 19. století a dále lidové muzeum zřízené v bývalé mlýnské usedlosti domu č. 105, zvané Muzeum na Mlýně, jehož historie sahá do 18. století. Pozornost návštěvníka obce si zaslouží také secesní budova místní fary a udržovaná domkařská usedlost. Další významnou památkou je socha sv. Floriana z roku 1777, která byla v roce 1970 přenesena spolu se zvonící na starý hřbitov v areálu kostela. Za zmínku stojí i Kaple sv. Anny v poli při cestě do Blatnice, která dodnes slouží ke každoročním církevním procesím. Nově zasazený dub a bezmála tunu vážící monument pak od roku 2016 připomíná bitvu na Luckém poli (1116). Oba tyto nové symboly historické bitvy jsou pro cykloturisty nepřehlédnutelné, neboť se nachází na křižovatce cyklostezek Nivnice, Slavkova a Dolního Němčí. Turisticky zajímavou folklorní událostí obce jsou každoroční dožínkové slavnosti s historií sahající do r. 1923.

V obci se křižují značené cyklostezky a to Uhersko-hradištská a Strážnická.

SHRNUTÍ A.3 HOSPODÁŘSTVÍ

SHRNUTÍ A.3 HOSPODÁŘSTVÍ	
<p>Silné stránky:</p> <ul style="list-style-type: none"> ○ Vyšší podíl ekonomicky aktivního obyvatelstva oproti nejbližšímu okolí (SO ORP Uherský Brod) ○ Vyšší zaměstnanost v zemědělství oproti okolí i ČR ○ Dlouhodobě nízká míra nezaměstnanosti ○ Napojení na cyklistickou infrastrukturu 	<p>Slabé stránky:</p> <ul style="list-style-type: none"> ○ Nižší podíl zaměstnaných ve službách oproti okolí i ČR ○ Absence turisticky atraktivního cíle



A.4 INFRASTRUKTURA

A.4.1 Technická infrastruktura

Zásobování pitnou vodou

Zásobování obce pitnou vodou je řešeno pomocí skupinového vodovodu Uherské Hradiště – Uherský Brod – Bojkovice. Vodovod je majetkem akciové společnosti SVK (Slovácké vodovody a kanalizace), která daný vodovod také spravuje. Zdrojem pitné vody pro obec je prameniště Ostrožská Nová Ves. Úpravna pitné vody pro sledovanou oblast je v Ostrožské Nové Vsi. Kapacita vodovodu v obci je dostačující. Vodovod je v obci zaveden od roku 1971. Stav vodovodu je dobrý a v současné době není nutná obměna.

Na území obce se nachází několik místních studní, které jsou chráněny jako záložní zdroj.

Kanalizace a čištění odpadních vod

V obci je jednotná kanalizace, jejíž výstavba započala v 70. letech 20. století. Na vytvoření stok byly použity především betonové a železobetonové trouby, v novějších částech pak trouby z PVC. Délka kanalizace činí přibližně 16 km. Síť je z převážné většiny v majetku SVK, a.s. Uherské Hradiště. V roce 1999 byla v obci vybudována čistírna odpadních vod (situována je mezi tokem Okluky a ulicí Hlucká, č.p. 732), kterou provozuje SVK, a.s. Stav ČOV není dobrý.

Stav kanalizační sítě je dobrý.

V obci se nachází dva podnikatelské subjekty, které produkují technologické odpadní vody. Jedná se o společnost Baťa a.s. a Agro Okluky, a.s. Obě společnosti mají své vlastní čistírny odpadních vod.

Elektrifikace, plynofikace a další infrastruktura

Obcí prochází VTL plynovod, venkovní vedení elektrické sítě (VVN 110 kV, VN 22 kV), dálkový telekomunikační kabel. Nachází se zde transformovny i regulační stanice VTL (plynovod).

Obec je celoplošně elektrifikována. Distribuční síť elektřiny v obci zajišťuje firma E.GD, a.s. Na katastrálním území obce se nenachází žádné výroby elektrické energie.

Obec je celoplošně plynofikována. Službu v daném území zajišťuje společnost Innogy. Současný stav můžeme hodnotit jako vyhovující, přičemž všechny požadavky jsou pokryty s dostatečnou rezervou.

V obci je vybudováno veřejné osvětlení. Obec postupně obměňuje kabeláž VO.

V obci je zavedeno bezdrátové internetové připojení.



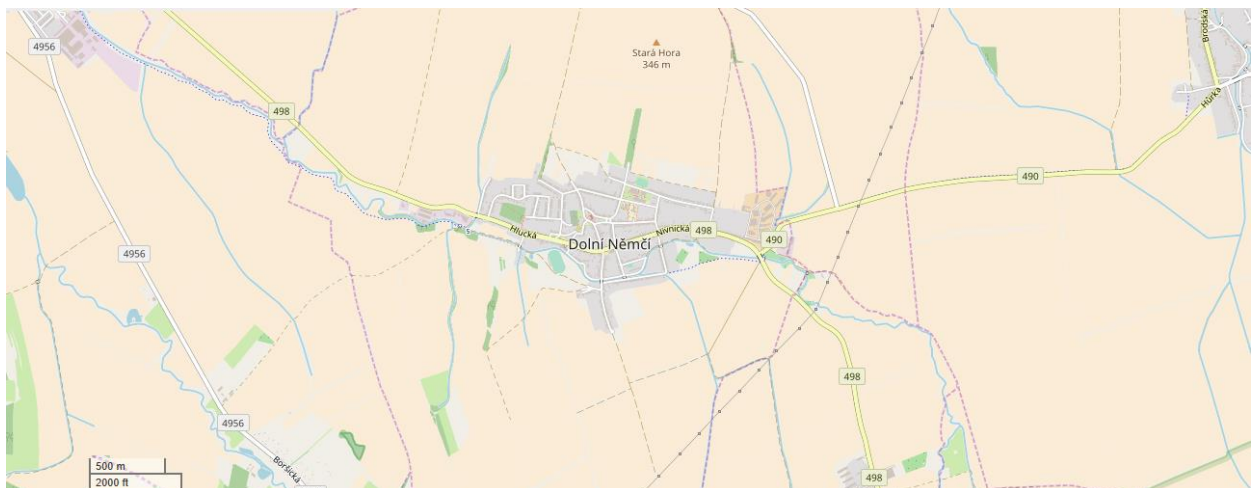
Nakládání s odpady

V obci existuje sběr separovaného odpadu. Je sbírán komunální odpad (biologický, plastový, papírový, skleněný, kovový, objemný a směsný komunální odpad) nebezpečný a velkoobjemný odpad. Tříděný odpad je sbírán do igelitových pytlů (plastový odpad), sběrných nádob rozmístěných po obci (na sedmi místech) a na sběrném dvoře. Velkoobjemný odpad stejně jako nebezpečný mohou občané odevzdat ve sběrném dvoře.

Sběrný dvůr se nachází za budovou Obecního úřadu (č.p. 82). Dvůr je veřejnosti otevřen každý pátek v odpoledních hodinách a každou první sobotu v měsíci v ranních hodinách.

Poplatek za svoz komunální odpadu činí 650 Kč na osobu na rok (2021). Pro svoz a nakládání s odpadem obec spolupracuje se společností Rumpold, s.r.o.

A.4.2 Dopravní infrastruktura



Obr. 9. Dopravní infrastruktura

Pramen: OpenStreetMap.com (2018)

Nejvýznamnější komunikací procházející obcí je I/498. Ta spojuje západním směrem Dolní Němčí s městem Hluka a městem Kunovice a jihovýchodním směrem obcí Slavkov (zde se komunikace napojuje na I/54). Ve východní části katastru se na I/498 napojuje komunikace I/490, která dále vede do obce Nivnice a města Uherský Brod.

Dle Celostátního sčítání dopravy 2016 projede v obci po komunikaci I/498 během pracovního dne celkem 4 213 motorových vozidel, z toho 83 % tvoří osobní automobily, 14 % nákladní automobily, zbytek je rozdělen mezi autobusy, traktory a jednostopá motorová vozidla. Těžkých nákladních vozidel obcí ve všední den projede 76. Ve volných dnech (mimo svátky) projede po komunikaci 2 796 motorových vozidel (91 % tvoří osobní automobily). Průměrně komunikaci



využije 55 cyklistů za den. Obec tak můžeme z hlediska dopravy hodnotit jako středně vytíženou.

Poloha komunikace I/498 vede ke zvýšení hlukových emisí v přilehlých částech obce.

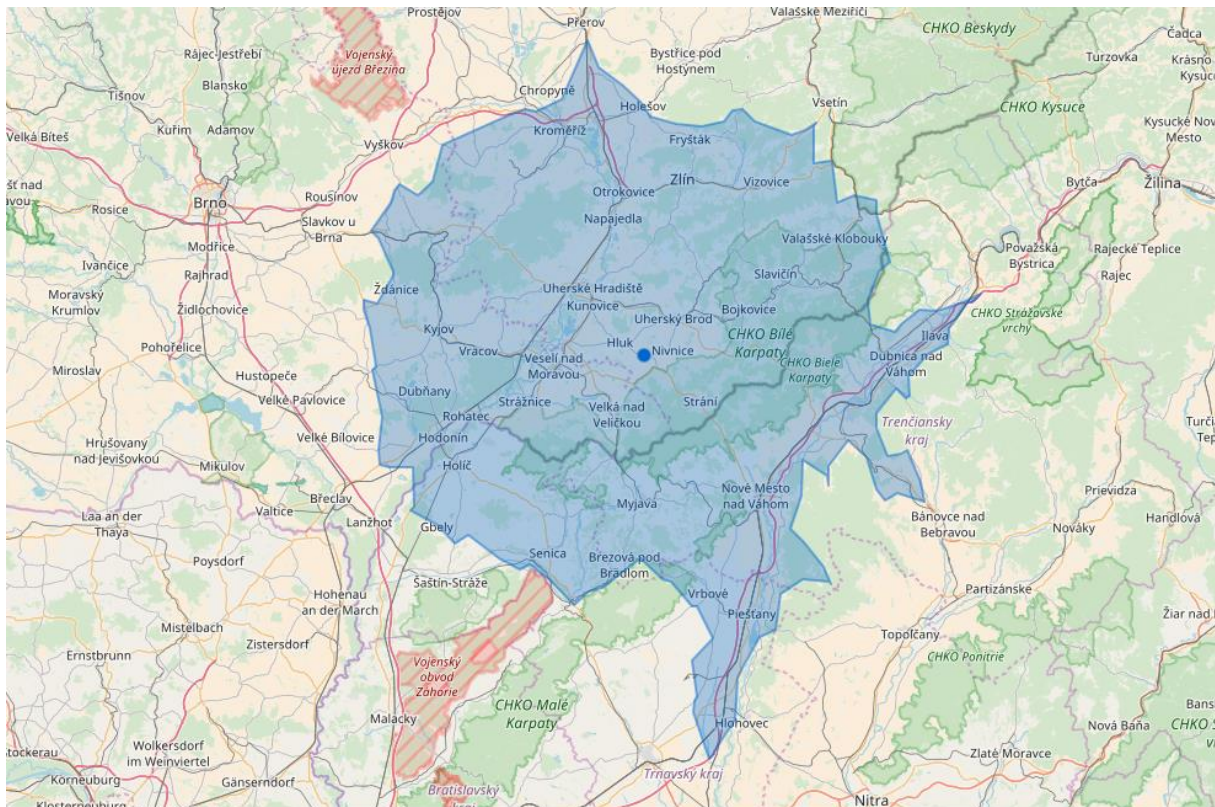
Stav místních komunikací v obci je relativně dobrý, výjimkami jsou komunikace Vinohradská, Rybníky, Tichá, Pekařská a Na Výsluní.

Vzhledem k populační velikosti obce a předpokládanému počtu majitelů automobilů, je v centru obce nedostatečný počet parkovacích míst. Parkování je možné před budovou Obecního úřadu a u Jednoty Coop. Obec má v plánu rozšíření parkování právě v okolí Jednoty a vybudování parkoviště u zdravotního střediska.

Chodníky se v obci nachází podél většiny místních komunikací. Jejich stav je pouze v některých částech neuspokojivý (např. ulice Vinohradská).

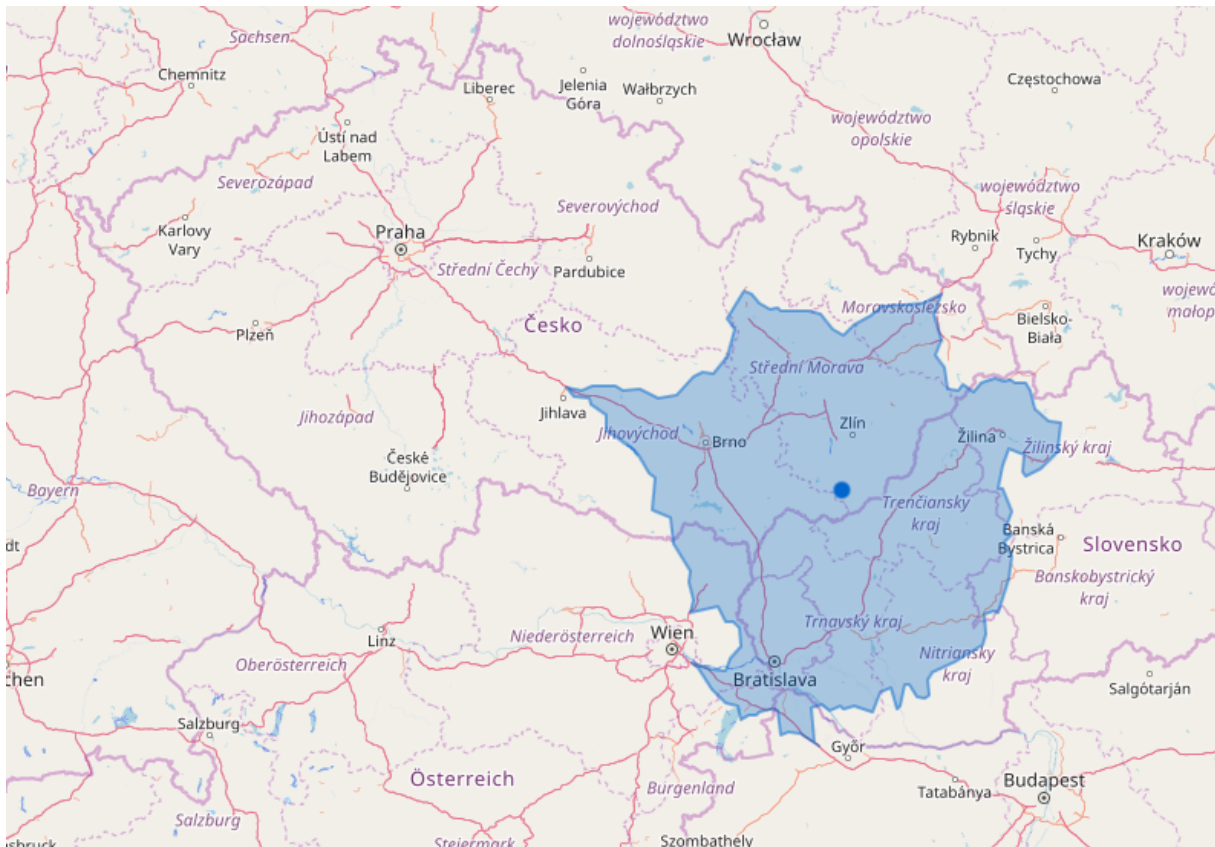
A.4.3 Dopravní obslužnost

Napojení obce na silniční síť České republiky můžeme v současné době hodnotit jako dostačující. Během dvou hodin je tak možné se pomocí automobilu dopravit např. do Brna, Olomouce či téměř do Bratislavy (viz Obr. 11).



Obr. 10. Dojezdový rádius z Dolního Němčí – izochrona 60 minut

Pramen: K-SOL S.r.l. (2018), upraveno v Grass Gis



Obr. 11. Dojezdový rádius z Dolního Němčí – izochrona 120 minut

Pramen: K-SOL S.r.l. (2018), upraveno v Grass Gis

Obec je pravidelně obsluhována autobusovou dopravou ČSAD Uherské Hradiště, a.s. Železnice se v obci nenachází. Autobusová doprava v obci pravidelně zastavuje na čtyřech zastávkách.

Zastávka Dolní Němčí, rozc. 1.0 se nachází na okraji obce (směrem k obci Nivnice) u komunikace I/490. Jde o zastávku zálivového typu. V obou směrech jsou zde vybudovány nové prosklené čekárny; zastávky jsou bezbariérové.

Zastávka Dolní Němčí, zdravotní středisko je situována v blízkosti křižení ulic Nivnická a Vinohradská. Jde o zastávku zálivového typu. Pouze v jednom směru se zde nachází montovaná čekárna (v dobrém stavu); zastávky jsou bezbariérové.

Zastávka Dolní Němčí, náměstí se nachází v blízkosti křižení ulic Nivnická a Příční (Pekařská). Jde o zastávku zálivového typu. Pouze v jednom směru se zde nachází zděná čekárna (v dobrém stavu); zastávky jsou bezbariérové.

Čtvrtá zastávka – Dolní Němčí, dol. konec – se nachází na okraji obce (směrem k městu Hluk). Nachází se zde montovaná čekárna pro cestující v dobrém stavu. Zastávka je bezbariérová.

Na ulici Záhumenická (za farou) se nachází zastávka Dolní Němčí, škola. Jde o zastávku zálivového typu. Je zde skleněná čekárna.



Obcí vede šest pravidelných linek (uvedeny jsou spoje, které v obci zastavují):

Linka 800110 se pohybuje na trase Uherské Hradiště – Strání, Květná a zpět. Směrem na Strání ve všední den zastavuje tento spoj v Dolním Němčí pouze na zastávce Dolní Němčí, rozcestí 1.0, a to 1x denně (v neděli a státní svátky v obci nezastavuje). V opačném směru spoj zastavuje v obci 2x denně (v neděli a státní svátky spoj v obci zastavuje 1x).

Linka 800120 se pohybuje na trase Uherské Hradiště – Boršice u Blatnice a zpět. Směrem do Boršic spoj v obci (zastávka Dolní Němčí, náměstí) v rámci všedního dne zastavuje 20x (v neděli a státní svátky 4x). V opačném směru spoj v obci zastavuje 21x (v neděli a státní svátky 4x).

Linka 800130 se pohybuje na trase Uherské Hradiště – Strání, Květná. Spoj v obci (zastávka Dolní Němčí, náměstí) v rámci všedního dne zastavuje 2x (v neděli a státní svátky spoj nejede).

Linka 800140 se pohybuje na trase Staré Město – Dolní Němčí a zpět. Směrem ze Starého Města spoj v obci (zastávka Dolní Němčí, náměstí) zastavuje 2x denně (v neděli a státních svátcích 1x) a z Dolního Němčí do Starého Města spoj ve všedních dnech jede 3x denně (v neděli a svátcích spoj vyjíždí z Hluku/Ostrožské Lhoty).

Linka 800240 se pohybuje na trase Uherský Brod – Strání, Květná a zpět. Směrem na Strání spoj v obci (zastávka Dolní Němčí, rozcestí 1.0) zastavuje 9x (v neděli a státní svátky 1x). V opačném směru spoj v obci zastavuje 9x (v neděli a státní svátky 1x).

Linka 800250 se pohybuje na trase Uherský Brod – Horní Němčí a zpět. Směrem do Horního Němčí spoj v obci (zastávka Dolní Němčí, náměstí) zastavuje 9x (v neděli a státní svátky 3x). V opačném směru spoj v obci zastavuje 7 x (v neděli a státní svátky 3x).

Ve všedních dnech z Dolního Němčí do Uherského Brodu vyjíždí první spoj 4:42 (zastávka Dolní Němčí, náměstí) v ranních hodinách. Poslední večerní spoj, kterým je možné se z Dolní Němčí přepravit do Uherského Brodu, jede ze zastávky Dolní Němčí, rozcestí 1.0 a odjíždí 21:04. V opačném směru první ranní spoj vyjíždí 5:13 a poslední 22:30. Směrem do Uherského Hradiště jede z obce ve všedních dnech první ranní spoj v 4:03 (ze zastávky Dolní Němčí, náměstí) a poslední večerní 21:07 (ze stejné zastávky). Z Uherského Hradiště do obce vyjíždí ve všedních dnech první spoj 5:22 a poslední 22:40.

Co se týká frekvence spojů v rámci dne je větší měrou pokryta ranní (mezi pátou a osmou hodinou) a odpolední špička (mezi jednou a třetí hodinou). Z Uherského Brodu je nejvyšší špička mezi jednou a pátou hodinou odpolední, jde tedy o pokrytí času cest zpět ze zaměstnání potažmo školy.



SHRNUTÍ A.4 INFRASTRUKTURA

Silné stránky:

- Frekvence veřejné dopravy
- Relativně dobrý stav vodovodní a kanalizační sítě
- Relativně dobrý stav komunikací (s výjimkami, např. Vinohradská, Na Výsluní, Na Okluku)

Slabé stránky:

- Počet parkovacích míst v centru obce



A.5 VYBAVENOST

A.5.1 Bydlení

Dle údajů ze SLDB 2011 bylo v obci evidováno celkem 818 domů, z čehož 809 byly rodinné domy. V obci se nachází sedm bytových domů. Převážná část domovního fondu v obci je vlastněna fyzickými osobami (cca 86 %). Obec či stát vlastní pět domů. Spoluvlastnictví vlastníků bytů vlastnilo 45 domů (cca 6 %).

Celkem bylo v obci 1 148 bytů, z toho 1 056 v rodinných domech. Obydlenost bytů činila 89,4 %, což je hodnota nadprůměrná ve srovnání se všemi vyššími územně-správními celky (SO ORP Uherský Brod 83,2 %; okres Uherské Hradiště 85,1 %; Zlínský kraj 86,0 %; ČR 86,3 %).

V obci bylo evidováno 122 neobydlených bytů (všechny v rodinných domech). Celkem 11,6 % domů je tak v obci neobydlených, což je nižší oproti průměrům nadřazených celků (SO ORP Uherský Brod 18,1 %; okres Uherské Hradiště 15,5 %; Zlínský kraj 15,1 %; Česká republika 16,5 %). Z těchto neobydlených domů bylo 12 % nezpůsobilých k bydlení, což je nadprůměrné oproti nadřazeným celkům (SO ORP Uherský Brod 9,9 %; okres Uherské Hradiště – 11,1 %; Zlínský kraj 9,3 %; ČR 6,6 %).

Celkem 17 neobydlených domů (1,5 % všech domů) bylo využíváno k rekreaci. Podíl takto využitých budov byl podprůměrný v komparaci se všemi sledovanými nadřazenými celky (SO ORP Uherský Brod 6,1 %; okres Uherské Hradiště 5,0 %; Zlínský kraj 4,9 %; ČR 7,8 %).

Průměrné stáří obydlí domů v roce 2011 bylo 34,4 let. Ze srovnání s nadřazenými územně-správními celky můžeme soudit, že zdejší zástavba je mladšího charakteru (SO ORP Uherský Brod 42,3 let; okres Uherské Hradiště 42,2 let; Zlínský kraj 44,7 let; Česko 49,8 let).

Přibližně 31 % všech domů bylo postaveno nebo zrekonstruováno v období 1920 až 1970, téměř 25 % domovního fondu bylo postaveno v období 1971 až 1980. Mezi lety 1981 a 2000 bylo postaveno 35 % domů. Od počátku nového tisíciletí do období SLDB 2011 bylo postaveno 9 % ze všech budov v obci. Intenzita výstavby s posledním zachyceným obdobím je srovnatelná s nadřazenými celky (SO ORP Uherský Brod – 8 %; okres Uherské Hradiště – 9 %; Zlínský kraj – 9 %; Česko – 10 %).

Dle výsledků SLDB bylo v obci v roce 2011 k vodovodu připojeno 97 % obydlí bytů. V těchto připojených bytech žilo 2 885 obyvatel. K veřejnému zdroji pitné vody tak bylo připojeno 97,1 % všech obyvatel obce. To je ve srovnání s nadřazenými celky nadprůměrné – SO ORP Uherský Brod 94,0 %, okres Uherské Hradiště 93,1 %, Zlínský kraj 92,3 %, ČR 90,1 %.

Na kanalizační infrastrukturu bylo v obci připojeno 93 % obydlí bytů. Žumpu nebo jímku využívalo 60 obydlí bytů (6 % všech obydlí bytů). V bytech připojených na kanalizaci žilo v roce 2011 celkem 2 785 osob, tedy 93,8 % všech obyvatel obce. V bytech využívajících



žumpu nebo jímku bydlelo 144 osob, což tvoří 4,9 % všech obyvatel obce. Napojení obyvatelstva na kanalizaci je výrazně nadprůměrné v komparaci se svým okolím (SO ORP Uherský Brod 76,3 %, okres Uherské Hradiště 79,6 %, Zlínský kraj 73,5 %, ČR 73,8 %).

Celkem 827 obydlených bytů mělo přivedeno plyn, tj. 92,9 % všech obydlených bytů. V bytech, ve kterých byla přípojka zemního plynu, žilo 81,3 % všech obyvatel obce. Podíl obyvatel s přípojkou plynu je v rámci nejbližšího okolí nadprůměrné (SO ORP Uherský Brod 77,4 %, okres Uherské Hradiště 78,1 %, Zlínský kraj 68,0 %, ČR 61,2 %).

Pevnými palivy, která mohou v zimě zhoršovat kvalitu ovzduší, dle SLDB 2011 primárně vytápělo celkem 106 obydlených bytů (tedy 10,3 % ze všech obydlených bytů v obci), kamna na pevná paliva byla dle výsledků Sčítání v 14 bytech.

Tab. 3. Způsob vytápění v obydlených bytech v obci Dolní Němčí (2011)

Ústřední			Etážové				Kamna				
Celkem	Kotelna v domě		Celkem	Dřevo, brikety	Plyn	Elektř.	Celkem	Uhlí, koks, brikety	Dřevo, brikety	Plyn	Elektř.
	Pevná paliva	Plyn									
962	106	775	10	0	6	2	47	1	13	7	23

Pramen: ČSÚ: SLDB 2011

Od roku 2003 v obci byla vystavěna nová ulice, a to „Nad Hájkem“ (přibližně 30 rodinných domů). V současnosti (2021) probíhá výstavba rodinných domů v ulici Boršická a Vinohradská. Další výstavba je plánována v ulicích Polní a „Pod Vodárnou“.



Obr. 13. Ortofoto „Hájku“ a okolí 2003

Pramen: Mapy.cz (2017)



Obr. 12. Ortofoto „Hájku“ a okolí 2014

Pramen: Mapy.cz (2017)



A.5.2 Školství a vzdělávání

Mateřská škola Dolní Němčí

Zřizovatelem je Obec Dolní Němčí. Kapacita školy je 135 dětí a v současné době ji navštěvuje přibližně 100 dětí. Areál MŠ se nachází v klidném a bezprašném prostředí; je dostatečně vzdálený od zdroje hluku, obklopen zelení, v bezprostřední blízkosti ZŠ. K budově patří prostorný pozemek, který slouží jako školní zahrada se dvěma pískovišti, mnoha herními a sportovními prvky a zelení. V zahradě je také zastřešená pergola, která umožňuje aktivity i v době nepříznivého počasí.

Základní škola Dolní Němčí

Zřizovatelem je Obec Dolní Němčí. Jedná se o školu s prvním (9 tříd) i druhým (8 tříd) stupněm, která je spádová pro nedaleké obce Slavkov, Horní Němčí a Boršice u Blatnice. Právnícká osoba vykonává činnost základní školy, základní umělecké školy, školní družiny, školního klubu a školní jídelny. Kapacita základní školy je 700 dětí, v současnosti ji navštěvuje přibližně 300. V areálu školy se nachází vedle dvou tělocvičen také školní bazén, který slouží pro výuku žáků. Vedle toho je také třikrát týdně k dispozici veřejnosti. Stav budovy je dobrý, nicméně nutná je rekonstrukce vnitřních prostor školního bazénu (šatny + sociální zařízení) a kuchyněk. Žádoucí je průběžná údržba budovy a obměna vybavení školy.

A.5.3 Zdravotní péče

V obci působí praktický lékař pro dospělé MUDr. Vladimír Sváček. Ordinace se nachází v místním zdravotnickém středisku (Nivnická č.p. 484). Praktický lékař je obyvatelům k dispozici každý pracovní den.

Ve zdravotním středisku také působí zubní lékařka MDDr. Tereza Hubíková, jejíž ordinace má otevřeno taktéž každý pracovní den.

Pravidelně do zdravotního střediska dojíždí i MUDr. Eva Parmová, věnující se diabetologii (k dispozici jednou za dva týdny) a MUDr. Jan Píštěk, který zde poskytuje gynekologickou ambulanci (v obci ordinuje každé pondělí odpoledne a středu dopoledne).

V obci má ordinaci zřízenou i praktická lékařka pro děti a dorost MUDr. Eva Srncová, ordinace je otevřena zpravidla každý všední den v dopoledních hodinách.

Zdravotnické služby v obci doplňuje zdejší lékárna, která má otevřeno každý pracovní den od 7:30 do 16:30.



Nejbližší nemocnice je Městská nemocnice s poliklinikou Uherský Brod (od obce vzdálená přibližně 12 km). Jedná se o ambulantní zařízení poskytující lékařské služby v oborech: praktické lékařství pro děti i dospělé, vnitřní lékařství, stomatologie, ortodoncie, kožní, psychiatrie, chirurgie, ortopedie, gynekologie, diabetologie, neurologie, oční, plicní, endokrinologie, alergologie, kardiologie, revmatologie, nosní – ušní – krční, radiologie (RTG, sono) a FBLR (léčebná rehabilitace).

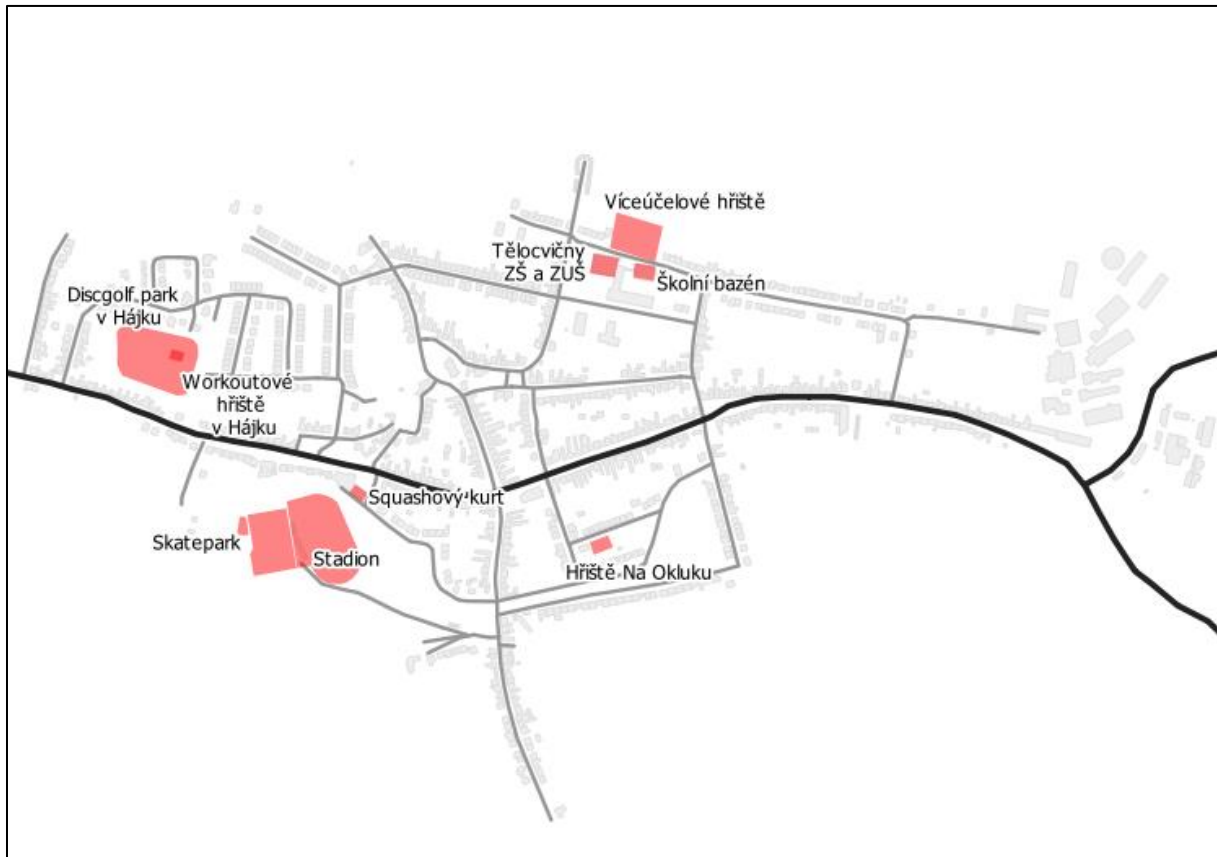
A.5.4 Sociální péče

V oblasti sociální péče v obci působí Pečovatelská služba Dolní Němčí, jejímž zřizovatelem je Oblastní charita Uherský Brod. Posláním terénní Pečovatelské služby je poskytnout individuální pomoc a podporu osobám v domácnosti žijícím v obci Dolní Němčí, které mají dočasně nebo trvale sníženou soběstačnost z důvodu věku, chronického onemocnění nebo zdravotního postižení a jejichž aktuální situace vyžaduje pomoc jiné fyzické osoby. Na Domě s chráněnými byty v Dolním Němčí je k dispozici 34 bytů.

V nedalekém Uherském Brodě působí pět poskytovatelů sociálních služeb: LUISA, o.s. Středisko komplexní péče o rodinu, školu a duševní zdraví, dále Český klub nedoslýchavých HELP, Sociální služby Uherský Brod p.o., Oblastní charita Uherský Brod a Společnost podané ruce. Vedle vyjmenovaných ve městě působí i řada občanských sdružení se zaměřením na oblast sociální péče (např. Centrum pro rodinu a zdraví, Sdružení rovných šancí).

A.5.5 Sport a kultura

V obci se nachází řada sportovní infrastruktury. Je zde kupříkladu stadion (fotbalové hřiště), skatepark, víceúčelové hřiště a školní tělocvičny základní školy. Občané mají k dispozici již zmíněný krytý školní bazén. V místním Hájku je možné se věnovat outdoorovým aktivitám - discgolfu a venkovnímu posilování. Vedle těchto jsou v obci dětská hřiště a squashový kurt. Ke kulturnímu vyžití slouží kulturní dům.



Obr. 14 Mapa sportovišť v Dolním Němčí (ArcČR 4; OSM; vlastní úprava; 2021).

A.5.6 Komerční služby

V obci se nachází dvě prodejny potravin Jednota a potraviny Hong Duc Pham. Je zde Penzion s restaurací Rozkvět a Kavárna na Mlýně. V obci má pobočku Česká pojišťovna a. s. s otevírací dobou 2 dny v týdnu. V budově OÚ se nachází Česká pošta. Dále se v obci nachází služby kadeřnické, pedikúra, kosmetika, masáže, fotografické služby a také pekárna vdolečků či masna.

SHRNUTÍ A. VYBAVENOST

Silné stránky:

- Vyšší podíl obydlených domů oproti okolí
- Nízké průměrné stáří obydlených domů
- Podíl připojených bytů na vodovod, plynovod a kanalizaci
- Praktický lékař, zubní lékař, gynekologická ambulance, diabetolog a dětský lékař v obci

Slabé stránky:

- I přes řadu vymezených nových ploch pro bydlení je v obci stále nabídka nových míst pro výstavbu rodinných domů nedostačující



A.6 ŽIVOTNÍ PROSTŘEDÍ

A.6.1 Charakteristika a stav životního prostředí

Území obce Dolní Němčí je z pohledu geomorfologie rozděleno do čtyř okrsků (Boršická pahorkatina, Nivnická pahorkatina, Hlucká kotlina a Vlčnovská pahorkatina), z čehož dva (Boršická a Vlčnovská pahorkatina) zabírají okolo 80 % rozlohy katastru. Za hlavní dělicí linii můžeme považovat komunikaci I/498, která kopíruje přirozený předěl mezi jednotlivými geomorfologickými regiony. Zástavba obce se nachází v údolí mezi jednotlivými kopci, v blízkosti vodního toku.

Převážná část katastru severně od komunikace I/498 náleží do Vlčnovské pahorkatiny. Jedná se o mozaiku malých kotlin a dílčích pahorkatin s typickým erozně-denudačním (zarovnaným) reliéfem vytvořený na flyšových horninách. Příkřejší svahy pahorkatiny jsou ohroženy sesuvy půdy.

Jižní část katastru obce z většiny spadá do okrsku Boršické pahorkatiny. Typické jsou krátké hřbety a vyvýšeniny s rozsáhlými zbytky zarovnaného povrchu, které jsou odděleny krátkými průlomovými údolími a okolními sníženinami.

Dle Výzkumného ústavu meliorací a ochrany půdy v katastru obce převažují půdy pararendziny, živné kambizemě a v okolí zástavby i černozemě. Podél vodního toku Okluky jsou částečně fluvizemě, ale především černice (feozemě, „kaštanozemě“).

Většina půdního pokryvu je hodnocena jako hluboká až středně hluboká. V okolí zástavby bezskeletovitá až mírně skeletovitá s mírným sklonem, na příkřejších svazích v jižním katastru se nachází půda až silně skeletovitá.

Převážnou část území Dolní Němčí můžeme dle Quittova rozdělení řadit do oblasti T2. Typické pro tuto oblast jsou dlouhá teplá a suchá léta, s krátkým přechodným obdobím, teplým jarem a podzimem. Zima je poměrně krátká, mírná a suchá až velmi suchá s krátkou dobou trvání sněhové pokrývky. Průměrný úhrn srážek se v oblasti Dolního Němčí pohybuje v rozmezí 650–800 mm.

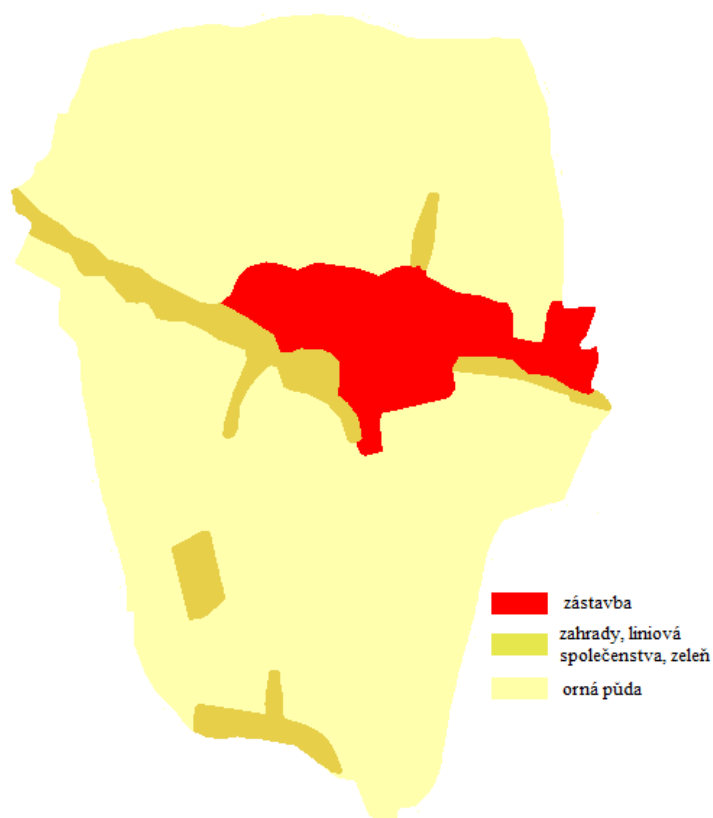
Územím obce protéká jeden významnější tok – Okluky (pramenící v pohoří Bílé Karpaty v katastru obce Horní Němčí), který je levostranným přítokem řeky Moravy a patří tedy do úmoří Černého moře. Na území Dolního Němčí tok nemá žádné významné vedlejší přítoky (voda z okolních svahů je zde sváděna několika strouhami). Tok protéká v blízkosti jižní linie intravilánu.

Celé území se nachází v hydrogeologickém rajonu 3222 - Flyš v povodí Moravy – severní část. Podzemní vody jsou v paleogenních horninách celoročně. Území se vyznačuje nízkým specifickým odtokem, mezi 1 a 2 l.s-1km-2.



Z pohledu fytogeografického dělení území obce spadá do okrsku Bílé Karpaty stepní (obvod Panonské termofytikum) Podle biogeografického členění spadá území do hluckého bioregionu (biochora 2PC – pahorkatiny na vápnitěm flyši a 2Db – podmáčené sníženiny na bazických zeminách). Přirozenou vegetaci území reprezentují karpatské dubohabřiny, s okrajovým zastoupením buku. Přirozenou náhradní vegetací jsou luční společenstva s bohatou druhovou diverzitou. Krajina na území obce je v současnosti zcela podřízena zemědělské výrobě.

A.6.2 Přírodní podmínky a využití půdy



Obr. 145. Využití půdy v katastrálním území Dolní Němčí

Pramen: CENIA (2016): CORINE Land Cover 2012; zpracováno v ArcGis

Oblast Dolního Němčí je díky klimatickým a pedologickým podmínkám velice vhodná pro zemědělské využití. Dle agroklimatické regionalizace Kurpelové a kol. se obec nachází v poměrně teplé oblasti (podoblast mírně suchá), vhodné pro pěstování teplomilných plodin. Dané podmínky reflektuje využití půdy v katastru obce.

Cena zemědělské půdy v katastru Dolního Němčí je 10,45 Kč/m² dle přílohy vyhlášky č. 548/2020 Sb. Tržní cena zemědělské půdy je přibližně mezi 29 až 39 Kč/m². Průměrná základní cena zemědělských pozemků za území celé České republiky v roce 2021 činila 7,13 Kč/m².

Z celkové výměry 988,4 ha tvoří zemědělská půda více jak 83 %, přičemž z tohoto okolo 94 % tvořila orná půda (cca 772 ha), 3,5 % zahrady (cca 27 ha) a přibližně 3 % trvalé travní porosty (cca 22 ha).

Nezemědělská půda tvoří zbylých 17 % rozlohy katastru obce. Největším podílem jsou v této kategorii zastoupeny ostatní plochy (silnice, ulice, hřiště ...) – téměř 63 % nezemědělské půdy. Vodní plochy tvoří okolo 9 % nezemědělské půdy; zastavěná plocha 18 % nezemědělské půdy.



Tab. 4. Využití půdy v obci Dolní Němčí

	Výměra [ha]	Podíl [%]
Zemědělská půda	822	83,2
Lesní pozemky	16,6	1,7
Vodní plochy	15,5	1,6
Zastavěné plochy	30,1	3,0
Ostatní plochy	104,2	10,5
Celková výměra	988,4	100,0

Zdroj: ČSÚ (2017) Vybrané statistické údaje za obec

A.6.3 Ochrana životního prostředí

Ovzduší na území obce je dle ČHMÚ dlouhodobě hodnoceno jako nevyhovující, a to z důvodů překračování imisních limitů pro ochranu zdraví. Nejvíce problematické v této oblasti je pak výskyt přízemního ozonu.

Dle Integrovaného registru znečišťování se v obci nachází jeden znečišťovatel ovzduší, a to Agro Okluky, a.s. zabývající se zemědělskou výrobou. Evidován je únik amoniaku do ovzduší. Se zemědělskou činností je spojeno také uvolňování prachových částic do ovzduší. V rámci obce se ale nejedná o dlouhotrvající závažný stav.

Negativní vliv na kvalitu ovzduší v obci má automobilová doprava, především pak v okolí komunikace I/498.

Podle Plánu oblasti povodí Moravy jsou zdejší útvary povrchových tekoucích vod hodnoceny jako potenciálně ohrožené z hlediska výskytů kovů (obzvláště rtuti), nevyhovující je pak výskyt dusičnanů a fosforu. Z těchto důvodů jsou dle Plánu nevyhovující stavy zdejšího makrozoobentosu a rybí fauny. Útvary podzemních vod jsou ohroženy zvýšeným výskytem dusičnanů.

Koryto toku Okluky má dostatečnou kapacitu a nejsou proto očekávány rozlivy. Aktivní plocha možného rozlivu proto není stanovena. V rámci ochrany před potenciálními záplavami jsou v katastru vymezeny plochy pro ochranné hráze i retenční prostor. Obec má vypracován protipovodňový plán.

Oblast je dlouhodobě ohrožena sníženou retenční schopností půdy, suchem (převážně zemědělským). Dle hydrogeologických dat VÚMOP je oběh podzemní vody v celém katastru obce hodnocen jako maximálně zranitelný.

Půdy v katastru obce jsou hodnoceny jako neohrožené až mírně ohrožené vodní erozí, ohroženost se logicky zvyšuje na vrcholech bez stálého vegetačního pokryvu. K eolické (větrné) erozi jsou náchylné půdy v okolí komunikace směrem na Hluk a Slavkov.



V katastru obce se v současnosti nenachází plochy s poškozeným životním prostředím ani významnou ekologickou zátěží.

Do katastru obce nezasahuje blízká chráněná krajinná oblast Bílých Karpat, ani se zde nenachází žádné maloplošné chráněné území.

Obec má vyhrazeny plochy krajinné zeleně a plochy přírodní. Záměrem je napojení na systémy ÚSES v okolní obce, a tím docílit zlepšení stavu krajiny. Dané plochy by nejen měly zvýšit lokální biodiverzitu, ale také působit protierozně a zvýšit estetickou hodnotu okolní převážně zemědělské krajiny.

Vlivem zemědělského rázu lokální krajiny je ekologická stabilita území velice nízká. Koefficient ekologické stability nabývá hodnoty 0,1, jedná se tedy o krajinu s narušenými přírodními strukturami. Jedná se o intenzivně využívanou kulturní krajinu s výrazným uplatněním agroindustriálních prvků.

SHRNUTÍ A.6 ŽIVOTNÍ PROSTŘEDÍ	
<p>Silné stránky:</p> <ul style="list-style-type: none"> ○ Příznivé podmínky pro zemědělství ○ Množství orné půdy ○ Vypracovaný povodňový plán 	<p>Slabé stránky:</p> <ul style="list-style-type: none"> ○ Časté překročení imisních limitů ovzduší ○ Kvalita povrchové vody – nevyhovující výskyt dusičnanů a fosforu ○ Nevyhovující stav makrozoobentosu a rybí fauny v útvarech povrchových vod ○ Snížená retenční schopnost krajiny ○ Maximálně zranitelný oběh podzemních vod ○ Nízký koeficient ekologické stability

A.7 SPRÁVA OBCE

A.7.1 Obecní úřad a kompetence obce

Obec Dolní Němčí vznikla podle zákona č. 367/1990 Sb., o obcích ve znění pozdějších předpisů dnem voleb do obecního zastupitelstva v roce 1990. Obec vykonává svoje funkce podle zákona č. 128/2000 Sb., ve znění pozdějších předpisů. Obec Dolní Němčí patří mezi základní územní samosprávné celky České republiky.

Obec Dolní Němčí spravuje zastupitelstvo obce, jehož členové jsou voleni na čtyřleté funkční období. Zastupitelstvo obce Dolní Němčí má 15 členů. Poradními orgány zastupitelstva jsou výbory. Obec zřizuje Finanční výbor a Kontrolní výbor. Výkonným orgánem v oblasti samostatné působnosti je rada obce, jejíž členové jsou voleni zastupitelstvem. Rada obce Dolní Němčí má 5 členů a tvoří ji starosta (v současnosti Ing. František Hajdůch), místostarosta (Josef Tinka) a



3 další členové zvolení zastupitelstvem obce. Obecní rada zřizuje tyto komise – Sbor pro občanské záležitosti, Komise životního prostředí, Komise kulturní a sociální, Komise občanská a osvětová. Obecní úřad Dolního Němčí má v současnosti, vyjma starosty a místostarosty, 11 zaměstnanců.

Obec je zřizovatelem příspěvkové organizace s právní subjektivitou, kterou je Základní škola a Základní umělecká škola, Dolní Němčí, okres Uherské Hradiště a Mateřská škola, Dolní Němčí, okres Uherské Hradiště. Dále pod obec spadají následující organizační složky – Obecní knihovna, Jednotka SDH, Kulturní dům. Obcí s rozšířenou působností a zároveň obcí s pověřeným obecním úřadem je pro Dolní Němčí město Uherský Brod. Obec je součástí MAS Východní Slovácko, z. s. a Mikroregionu Bílé Karpaty.

A.7.2 Hospodaření a majetek obce

Rozpočet obce Dolní Němčí je z hlediska horizontu posledních uzavřených deseti let znázorněn v následující tabulce. V roce 2012 vstoupil v platnost nový zákon o rozpočtovém určení daní, což se odrazilo znatelně na položce daňových příjmů obce v roce 2013. Zajímavostí je, že v témže roce obec nedosáhla žádných kapitálových příjmů. Značné přijaté dotace byly obcí přijaty v roce 2014, kdy velká část z nich byla poskytnuta poměrně ze státního rozpočtu, veřejných rozpočtů ústřední úrovně a z dotací regionálních rad.

Rok 2014 je z hlediska kapitálových výdajů (24 mil. Kč) vyjímající se z hlediska ostatních let. Kapitálové výdaje v tomto roce představují především pořízení dlouhodobého hmotného majetku, v závěrečném účtu označeno pod položkou budovy, haly, stavby. V tomto roce je zároveň sledován nejmenší přebytek rozpočtu (5,5 mil. Kč). V ostatních sledovaných letech bylo rozpočtové saldo vždy v kladných hodnotách, přičemž nejvyšší částka tohoto ukazatele je sledována v roce 2015 (11,7 mil. Kč). Právě mezi těmito lety 2014 a 2015 je tedy možné sledovat nejvyšší meziroční rozdíl ve výši rozpočtového salda.

V roce 2019 jsou v obci Dolní Němčí zaznamenány nejvyšší daňové příjmy ve sledovaném období (46 mil. Kč). Následně došlo k poklesu daňových příjmů v důsledku pandemie COVID-19.



Tab. 5. Rozpočet obce 2012–2020

Rozpočet (v tis. Kč)										
Rok	Příjmy					Výdaje			Přebytek / Schodek	Podíl běžných výdajů na celk. příjmech (%)
	Daňové příjmy	Nedaň. příjmy	Kapitál. příjmy	Přijaté dotace	CELKEM	Běžné výdaje	Kapitál. výdaje	CELKEM		
2011	22 573	6 317	106	10 939	39 936	20 719	25 475	46 195	-6 259	52
2012	23 395	6 692	2	12 492	42 579	22 140	11 388	33 529	9 051	52
2013	30 845	6 788	-	10 281	47 913	27 103	12 047	39 150	8 763	57
2014	32 879	6 840	158	16 579	56 456	26 695	24 189	50 884	5 572	47
2015	33 285	6 456	769	9 165	49 676	29 034	9 972	38 007	11 670	58
2016	36 065	6 769	273	4 784	47 891	27 063	14 744	41 807	6 084	57
2017	39 471	6 596	101	1 748	47 916	24 457	24 369	48 826	-910	51
2018	43 185	6 634	38	7 065	56 922	35 610	36 306	71 915	-14 993	63
2019	46 182	6 357	948	11 968	65 455	32 391	31 503	63 894	1 561	50
2020	43 473	5 971	96	9 951	59 491	38 162	24 077	62 239	-2 748	64

Pramen: rozpoctyobci.cz, Obec Dolní Němčí

A.7.2 Komunikace s občany

Komunikace obce s občany probíhá několika způsoby. Jedná se především o úřední desky a rozhlasové hlášení. Vedle těchto obec spravuje vlastní webovou stránku a profil na sociální síti Facebook. Obec pravidelně vydává místní zpravodaj, zaregistrovaný do evidence periodického tisku (reg. číslo MK ČR E 13136).

A 7.3 Bezpečnost

Trestná činnost

Území obce spadá teritoriálně do působnosti Územního odboru Uherské Hradiště Policie ČR, konkrétně Obvodního oddělení v Uherském Brodě. V rámci celého obvodu Uherský Brod bylo v roce 2019 spácháno 348 trestných činů, index kriminality v roce 2019 byl 84 (tedy 84 trestných činů na 10 000 obyvatel). V rámci České republiky se jedná o hodnotu výrazně podprůměrnou (index kriminality v roce 2019 byl 190 trestných činů). Objasněnost trestných činů ve sledovaném obvodu činila 73 %, což je nad celorepublikovým průměrem 47 %. Nejčastějšími trestnými činy jsou zde řízení pod vlivem (v celém obvodu v roce 2019 celkem



50 trestných činů) a fyzické útoky (v roce 2019 spácháno 50 takových trestných činů). Nicméně i výskyt těchto je v relativním srovnání v rámci České republiky podprůměrný.

Vezmeme-li v potaz fakt, že kriminalita je především fenomén městský, docházíme k závěru, že bezpečnostní situace v obci Dolní Němčí je dobrá a výskyt trestné činnosti minimální. Možnými problémy jsou zde přestupky proti občanskému soužití, proti majetku, **vandalismus** a dopravní přestupky. V obci jsou na třech místech, která jsou z pohledu výskytu vandalismu a poškozování veřejného majetku nejrizikovější, rozmístěny kamery.

Vzhledem k velice nízkému výskytu kriminality obec nemá vypracován koncepční plán prevence trestné činnosti. Prevenci kriminality se dlouhodobě v obci a okolí věnují různé instituce, jako například Policie ČR, Probační a mediační služba ČR (pobočka v Uherském Hradišti) nebo Městský úřad Uherský Brod – Odbor sociálních věcí. K prevenci kriminálního chování částečně přispívá i činnost ZŠ a jednotlivých zájmových spolků.

Ostatní

Koryto toku Okluky má dostatečnou kapacitu, pravděpodobné je proto „pouze“ ohrožení staveb povrchovým odtokem vody z místních zemědělských pozemků, případně mohou nastat rozlivy vznikem nepropustných na toku. Pro tyto případy má obec vypracovaný povodňový plán. Akutně ohroženy nejsou žádné budovy.

V obci nejsou realizována žádná další specifická opatření k předcházení živelním pohromám. K varování obyvatelstva před nebezpečím je určen rozhlas, který je součástí varovného informačního systému obyvatel.

V obci působí Spolek dobrovolných hasičů, profesionální hasičskou službu zajišťuje Hasičský záchranný sbor Zlínského kraje – požární stanice v Uherském Brodě. Doba dojezdnosti do centrální části obce u hasičské záchranné služby i Policie ČR je okolo 10 minut.

SHRNUTÍ A.7 SPRÁVA OBCE

Silné stránky:

- Kladné hospodaření obce
- Nízká kriminalita

Slabé stránky:



A.8 NÁZORY OBYVATEL OBCE

A.8.1 Údaje o respondentech

V rámci tvorby Programu rozvoje venkova proběhlo v srpnu až říjnu 2017 dotazníkové šetření, jehož cílem bylo zjistit názory obyvatel obce na jednotlivé aspekty života v obci. Dalším důvodem bylo najít vizi, kterou by se mělo Dolní Němčí ubírat, stejně tak jako způsoby, jakými by se mělo dojít k jejímu plnění. Šetření bylo šířeno zastupiteli obce mezi občany, zároveň byly kopie připraveny na obecní úřadu a byl dotazník ke stažení na oficiální webové stránce obce.

V dotazníkovém šetření byli osloveni občané s trvalým pobytem v obci starší 15 let. Dotazník byl vyplněn 163 respondenty. Mezi respondenty výrazně převažovaly ženy (64,4 %) nad muži (35,6 %).

Z hlediska věkových kategorií spadalo nejvíce zúčastněných (45,1 %) do kategorie 25 až 49 let. Druhou nejvíce zastoupenou skupinou respondentů (35,2 %) byly osoby ve věku 50 až 64 let. Skupina občanů ve věku 65 let a více tvořila 12,3 % zúčastněných. Nejmenší podíl (7,4 %) náležel nejmladší sledované skupině – lidé ve věku 15 až 24 let.

Více jak 75 % zúčastněných byli občané, kteří v obci žijí od narození. Přibližně 20 % respondentů žilo v obci více jak 5 let, dvě osoby jeden rok až pět let a pouze jedna zúčastněná osoba v Dolním Němčí žila méně než jeden rok.

A.8.2 Výstupy z dotazníkového šetření

První otázkou, na kterou občané v rámci šetření odpovídali, byla spokojenost s obcí a jejím nejbližším okolím jako místem pro život. Na tuto obecnou otázku odpovědělo celkem 159 zúčastněných. Téměř 54 % z nich uvedlo „spokojen/a“, 38 % „spíše spokojen/a“ a pouze 9 % respondentů „spíše nespokojen“.

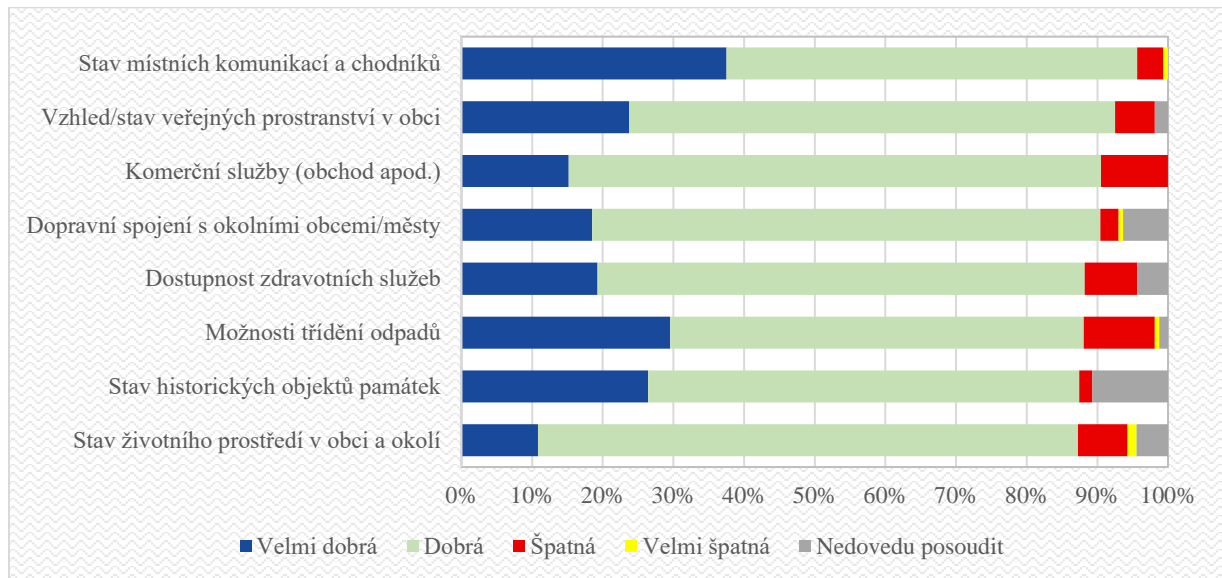
Dle názoru 39 % zúčastněných se kvalita života v obci zlepšila. Téměř 35 % uvedlo „spíše zlepšila“. Více jak 21 % respondentů situaci hodnotilo jako neměnnou, 1,3 % soudilo, že se kvalita života v obci spíše zhoršila. Šest zúčastněných nedokázalo situaci posoudit.

Občané měli v rámci dotazníku ohodnotit obec v různých oblastech (viz Obr X X X). Odpovědi byly rozděleny do kategorií „velmi dobrá“, „dobrá“, „špatná“, „velmi špatná“ a „nedovedu posoudit“. Průměrně každou oblast hodnotilo 159 zúčastněných občanů. Nejméně osob hodnotilo oblast komunikace obce s občany – odpovědělo 149 zúčastněných.

Největší podíl kladných odpovědí (součet odpovědí „velmi dobrá“ a „dobrá“) byl zaznamenán u oblastí: stav místních komunikací a chodníků, vzhled/stav veřejných prostranství v obci, komerční služby a dopravní spojení s okolními obcemi/městy. Zde pozitivní hodnocení tvořilo 90 % a více.



Největší zastoupení odpovědi „velmi dobrá“ dle výsledků pozorujeme u oblastí stav místních chodníků a komunikací (přibližně 38 % všech odpovědí), sociální služby (cca 32 %) a kvality školství (cca 32 %). Hranici 30 % odpovědí „velmi dobrá“ se ještě blíží možnost třídění odpadů s hodnotou 29,6 %.



Obr. 156. Hodnocení vybraných oblastí života v obci

Pramen: Vlastní šetření

Nejvyšší zastoupení negativních odpovědí (součet odpovědí „špatná“ a „velmi špatná“) bylo u oblastí rozvoj bydlení, mezilidské vztahy, možnosti sportování, pracovní příležitosti (v obci i okolí), kultura a společenský život, možnosti třídění odpadů a bezbariérovost obce. Podíl negativních odpovědí u vyjmenovaných přesahoval 10 %.

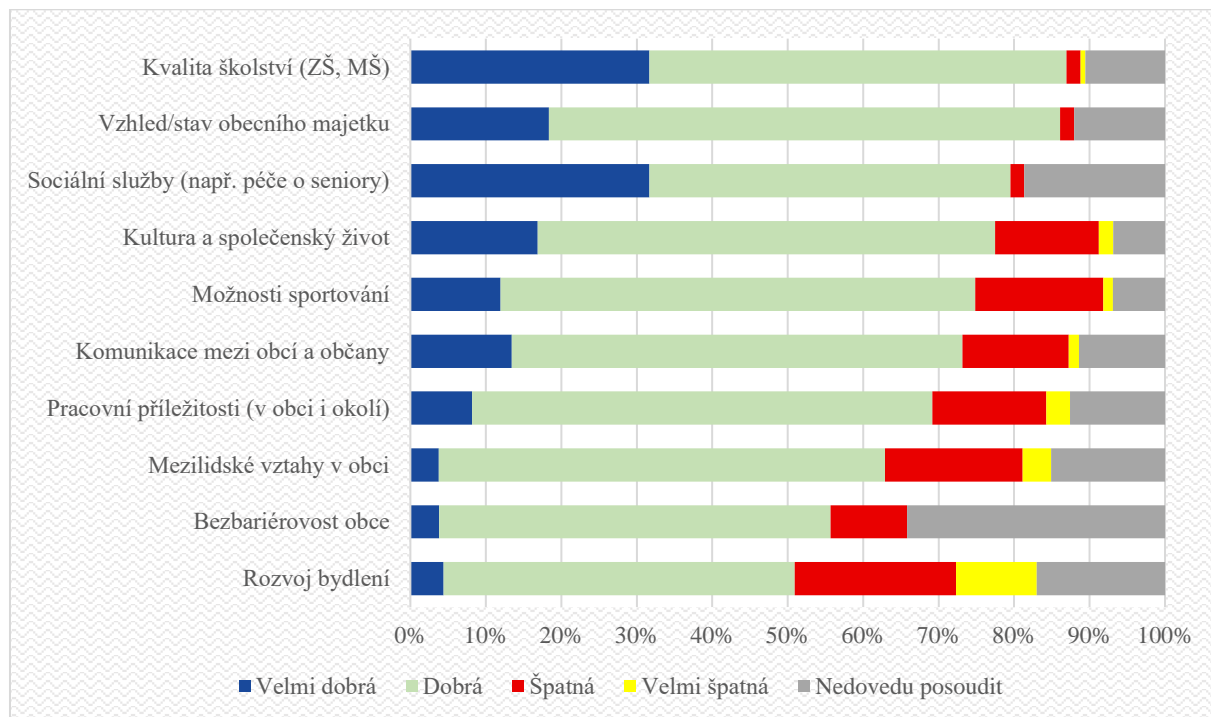
Vůbec nejvíce negativních odpovědí bylo zaznamenáno u hodnocení rozvoje bydlení. Téměř 11 % zúčastněných posuzovalo tuto oblast jako velmi špatnou, za špatnou ji považovalo přes 21 % respondentů. Občané v dotazníku nejčastěji uváděli problém s nedostatkem stavebních míst, který souvisí s neochotou stávajících majitelů pozemky prodat. Negativně oblast vnímali především osoby ve věkové kategorii 25 až 49 let, které v obci žijí od narození. Jedná se tedy o občany, u kterých lze předpokládat aktivitu v budování zázemí.

Druhou nejvíce negativně hodnocenou oblastí byly mezilidské vztahy v obci. Celých 22 % zúčastněných mělo dojem, že vztahy mezi lidmi jsou špatné, případně velmi špatné. Nejčastěji takto hodnotily ženy ve věku 50 až 64 let.

Přes 18 % odpověděvších hodnotilo negativně možnosti sportování a pracovní příležitosti. Skupinou, která vnímala možnosti sportování nejčastěji špatně byli občané ve věku 50 až 64 let.



Pouze 12 negativních hodnocení bylo od osob ve věku 25 až 49 let. Nedostatek pracovních příležitostí uváděly nejčastěji ženy ve věku 25 až 49 let.



Obr. 17. Hodnocení vybraných oblastí života v obci

Pramen: Vlastní šetření

Celkem 55 % zúčastněných postrádalo v obci některé služby. Vůbec nejčastěji se jednalo o bankomat, který v obci chyběl více jak 39 % respondentům. Mezi nejvíce postrádané služby patřila cukrárna/kavárna, kterou uvedlo více jak 7 % zúčastněných. Několika občanům v obci chyběla čistírna oděvů, obuvi a 2. praktický lékař. Další zúčastnění by uvítali delší otvírací domu sběrného dvora a (venkovní) koupaliště.

Seznam služeb, které občanům chybí:

Chybějící služba	Počet odpovědí
bankomat	64
cukrárna/kavárna	12
čistírna oděvů	9
čistírna obuvi	7
2. praktický lékař	7
koupaliště/venkovní koupaliště	4
delší otevírací doba sběrného dvora	3
bowling	2
obchody (průmyslový, barvy, elektro...)	2
sáčky na psí exkrementy	1
delší pracovní doba pošty	1



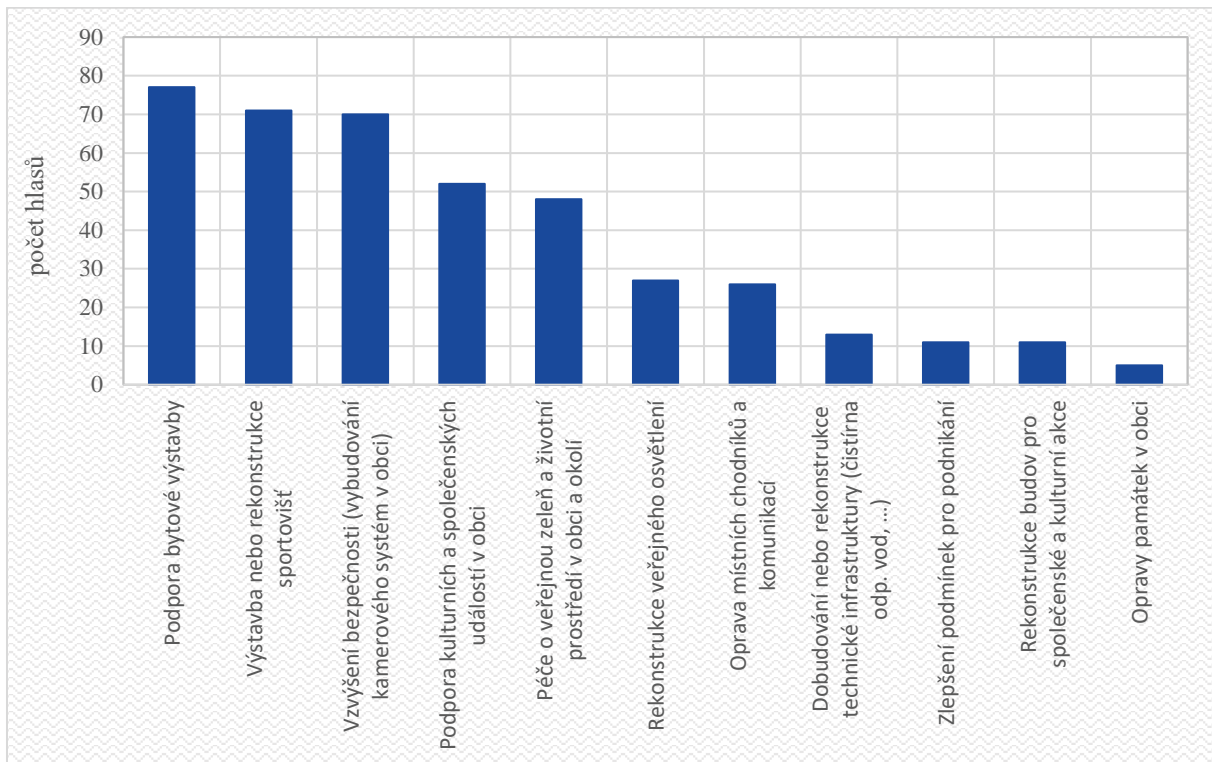
delší pracovní doba OÚ	1
veřejné wc na náměstí	1
"kvalitní" restaurace v centru obce	1
mateřské centrum	1
aktivity pro seniory	1
posilovací stroje v Hájku i pro starší občany	1
novinový stánek	1
prodej reg. potravin (např. mléko)	1
parkování na náměstí	1
prodloužení otevírací doby MŠ	1
pizzerie	1
květinářství	1
broušení nožů a nůžek	1
delší provoz bazénu pro veřejnost	1

Občané Dolního Němčí měli v rámci dotazníku možnost uvést, zda jim v obci chybí nějaký typ kulturních akcí či volnočasových aktivit. Nejvíce zúčastnění občané postrádají koupaliště (včetně venkovního bazénu), více volnočasových aktivit pro děti, obecně více kulturních akcí, kino/letní kino či posilovnu. Jako příklady volnočasových aktivit pro děti občané uvedli U-rampu, dětský den, dramatický kroužek, hřiště pro starší děti a cvičící a posilovací stroje pro mládež. Zúčastnění v obci postrádali více akcí jako jsou koncerty, plesy, divadla, diskotéka a vzdělávací kurzy.

Chybějící aktivita/akce	Počet odpovědí
koupaliště (včetně venkovního bazénu)	19
více volnočasových aktivit pro děti	14
kulturní akce	11
kino/letní kino	9
posilovna/fitness	9
akce pro seniory	6
bowling	4
volnočasové aktivity zaměřené na rodiče s dětmi	4
cvičení pro ženy	3
minigolf	2
(antukové) tenisové hřiště	2
badmintonové hřiště	1
veřejné sportovní hřiště	1
plážové hřiště	1
jezdecké a parkurové hřiště	1
park pro psy na agility sporty	1



Občané zapojení do šetření měli i možnost vyjádřit se, na jaké záměry by přednostně měly být užity finanční prostředky obce. Respondenti zde mohli označit maximálně tři možnosti. Vůbec nejčastěji zúčastnění volili záměr „**podpora bytové výstavby**“, který získal více jak 18 % hlasů. Dále pak téměř 17 % hlasů bylo přiřazeno záměru „**výstavba nebo rekonstrukce sportovišť**“ a přes 16 % hlasů záměru „**zvýšení bezpečnosti (vybudování kamerového systému v obci)**“. Nad 10 % hlasů získaly ještě záměry „podpora kulturních a společenských událostí v obci“ a „péče o veřejnou zeleň a životní prostředí v obci“.



Obr. 168. Výsledky dotazníkového šetření – využití prostředků obce

Pramen: vlastní šetření

SHRNUTÍ A.8 NÁZORY OBYVATEL OBCE

Silné stránky:

- Stav komunikací a veřejného prostranství
- Komerční služby

Slabé stránky:

- Rozvoj bydlení
- Mezilidské vztahy v obci
- Sportovní a kulturní vyžití
- Pracovní příležitosti v obci a okolí



B Syntetická část

B.1 Shrnutí analytické části

Silné stránky	Slabé stránky
<ul style="list-style-type: none"> ○ Vysoký podíl rodáků ○ Nižší průměrný věk v rámci nejbližšího okolí (SO ORP Uherský Brod) ○ Velká produktivní část obyvatelstva (15–64 let) ○ Bohatý spolkový život ○ Vyšší podíl ekonomicky aktivního obyvatelstva oproti nejbližšímu okolí (SO ORP Uherský Brod) ○ Vyšší zaměstnanost v zemědělství oproti okolí i ČR ○ Dlouhodobě nízká míra nezaměstnanosti ○ Napojení na cyklistickou infrastrukturu ○ Frekvence veřejné dopravy ○ Relativně dobrý stav vodovodní a kanalizační sítě ○ Vyšší podíl obydlených domů oproti okolí ○ Nízké průměrné stáří obydlených domů ○ Podíl připojených bytů na vodovod, plynovod a kanalizaci ○ Praktický lékař, zubní lékař, gynekologická ambulance, diabetolog a dětský lékař v obci ○ Příznivé podmínky pro zemědělství ○ Velké zastoupení orné půdy ○ Vypracovaný povodňový plán ○ Kladné hospodaření obce ○ Nízká kriminalita ○ Stav komunikací a veřejného prostranství ○ Komerční služby 	<ul style="list-style-type: none"> ○ V posledních letech úbytek obyvatelstva ○ Méně příznivá vzdělanostní struktura oproti zbytku ČR ○ Dlouhodobý odchod mladé složky obyvatelstva ○ Stárnutí obyvatelstva ○ V rámci ČR nadprůměrný index stáří (vyšší zastoupení starší složky obyvatelstva na mladší) ○ Nižší podíl zaměstnaných ve službách oproti okolí i ČR ○ Absence turisticky atraktivních cílů ○ Nedostatek parkovacích míst v centru obce ○ Nedostatek stavebních parcel ○ Časté překročení imisních limitů ovzduší ○ Kvalita povrchové vody – nevyhovující výskyt dusičnanů a fosforu (nadměrné hodnoty) ○ Nevyhovující stav makrozoobentosu a rybí fauny v útvarech povrchových vod ○ Snížená retenční schopnost krajiny ○ Maximálně zranitelný oběh podzemních vod ○ Nízký koeficient ekologické stability ○ Rozvoj bydlení ○ Mezilidské vztahy v obci ○ Sportovní a kulturní vyžití ○ Pracovní příležitosti v obci a okolí



B.2 SWOT analýza

SILNÉ STRÁNKY OBCE	SLABÉ STRÁNKY OBCE
<ul style="list-style-type: none"> ○ Silné produktivní ročníky obyvatel ○ Nízká míra nezaměstnanosti ○ Dobré dopravní napojení na centra regionu (infrastruktura, hromadná doprava) ○ Stav komunikací a veřejného prostranství ○ Bohatý spolkový život 	<ul style="list-style-type: none"> ○ Nedostatek ploch pro rozvoj bydlení ○ Nedostatek parkovacích míst v centru obce ○ Vzdělanostní struktura obyvatelstva ○ Úbytek mladé složky obyvatelstva
PŘÍLEŽITOSTI PRO OBEC	HROZBY PRO OBEC
<ul style="list-style-type: none"> ○ Výstavba a rekonstrukce sportovišť ○ Podpora kulturního a společenského života ○ Využití stávajících ploch a příprava nových ploch pro bydlení ○ Využití dotačních titulů období 2014–2020 ○ Rozvoj sociálních služeb 	<ul style="list-style-type: none"> ○ Stárnutí obyvatelstva ○ Odchod mladých občanů ○ Životní prostředí (hrozba sucha, ohroženost půd, vod, ...) ○ Pasivní účast občanů při správě obce



C. NÁVRHOVÁ ČÁST

C.1 STRATEGICKÁ VIZE

Strategická vize rozvoje obce Dolní Němčí je základní strategickou orientací deklarující, čeho chce obec realizací programového rozvoje v daném časovém horizontu (do roku 2027) dosáhnout. Třebaže úplné naplnění nemusí nutně nastat, úsilím obce je směřovat k naplánované vizi programu rozvoje obce.

Vize:

Obec Dolní Němčí je v roce 2027 stabilní a klidnou obcí. Obec je atraktivním pro život pro všechny svoje obyvatele, občané z ní nejsou nuceni odcházet. Díky blízkosti města Uherské Hradiště a Uherský Brod mohou být využívány jejich služby a většina občanů zde také nachází svoje pracovní příležitosti. Obec se zodpovědně stará o údržbu a rozvoj svého majetku a infrastruktury, zodpovědně a transparentně hospodaří, realizuje rozvojové projekty. Občanům je k dispozici kvalitní zázemí pro sociální služby, pro volnočasové a sportovní vyžití, je zajištěno předškolní a školní vzdělávání, je zajištěna lékařská péče a péče o stárnoucí generaci. Je zde bohatý kulturní a společenský život, kvalitní životní prostředí a je tu bezpečno.

C.2 PROGRAMOVÉ CÍLE, OPATŘENÍ A AKTIVITY

Na základě analytické části, názorech občanů a stanovené vize si vedení obce na následující léta vytyčilo **několik strategických cílů**. Vzhledem ke komplexnosti problematiky nelze uvedené cíle vnímat jako samostatné oddíly, naopak, v mnoha ohledech se prolínají a doplňují. V některých případech pak kvalitní řešení v jedné oblasti podmiňuje fungování té další.

Prvním vytyčeným cílem je **zkvalitnění infrastruktury** v obci. Kvalita života obyvatel a potažmo další rozvoj obce se značně odvíjí od dostupné infrastruktury. Obec si proto tuto oblast vytyčila jako stěžejní zaměření svého směřování v nejbližších letech. Opatření se soustředí na rekonstrukci a opravu místních komunikací a chodníků (a jejich bezbariérovost). V rámci těchto aktivit bude obec dbát také na výsadbu doprovodné liniové zeleně.

Vedle infrastruktury obec vnímá potřebu dalšího **rozvoje bydlení**. Cíl reaguje na potenciál a možnosti obce. Jedním z výsledků cíle by mělo být udržení zdejších obyvatel, případně i mírný nárůst počtu obyvatel obce. Zaměření směřuje především k vymezení nových rozvojových ploch pro bydlení a vybudování inženýrských sítí.

Třetím vytyčeným cílem je **podpora podnikání**. Obec v následujících letech podpoří rozvoj podnikatelských činností. Cíl směřuje ke zlepšení nabídky pracovních míst přímo v obci.



Čtvrtou oblastí, které se obec bude věnovat, je **rozvoj sportu, kultury a volnočasových aktivit**. Aktivity se budou soustředit především na rekonstrukci a modernizaci stávající infrastruktury, jejichž stav není v současné době dobrý.

Dalším cílem, na který se obec bude do roku 2027 soustředit je **rozvoj školství**. Jednotlivé aktivity budou zaměřeny na rekonstrukci stávající infrastruktury, rozšíření MŠ, zajištění bezbariérovosti ZŠ a další.

V rámci svého rozvoje má obec stanoven cíl **péče o veřejný majetek a prostranství a extravilán**. V rámci péče o veřejný majetek a prostranství se aktivity soustředí na revitalizaci veřejné zeleně (např. dosadba liniové zeleně), nákup mobiliáře a další.

Poslední cíl vymezený tímto dokumentem nese název **extravilán**. V rámci tohoto opatření se obec zaměří na realizaci plánu společných zařízení z pozemkových úprav. Obec se bude soustředit vedle dalších na posílení biodiverzity a stavu krajiny, na realizaci protierozních erozních opatření a realizaci ÚSES.

Cíl 1: „Kvalitní infrastruktura“

Opatření: „Rozvoj infrastruktury v obci“ místní komunikace, chodníky, ČOV...					
Název aktivity popis aktivity	Priorita	Do	Odpovědnost	Předpokládané náklady (tis. Kč)	Zdroj financování
Ulice Vinohradská – 2. etapa Rekonstrukce místní komunikace i přilehlých chodníků	Vysoká	2027	Starosta	15 000	Obec
Ulice Hlucká Rekonstrukce komunikace	Vysoká	2027	Starosta	3 000	Obec
Most „u myslivny“ Rekonstrukce mostu u myslivny	Vysoká	2027	Starosta	4 000	Obec
Na Výsluní Rekonstrukce místní komunikace	Vysoká	2027	Starosta	15 000	Obec
Centrum obce Rekonstrukce chodníků, parkoviště, veřejné zeleně	Střední	2027	Starosta	10 000	Obec
Lávka „u stadionu“ Rekonstrukce lávky směrem k fotbalovému stadionu	Střední	2027	Starosta	1000	Obec



Ulice Tichá Rekonstrukce místní komunikace	Střední	2027	Starosta	3000	Obec
Ulice Zahradní Rekonstrukce místní komunikace	Vysoká	2023	Starosta	4 000	Obec
Ulice Rybníky Rekonstrukce místní komunikace	Střední	2027	Starosta	3 000	Obec
Ulice Pekařská Rekonstrukce místní komunikace	Střední	2027	Starosta	3 000	Obec
Rozšíření datových sítí Vybudování infrastruktury pro vysokorychlostní internetové připojení	Střední	2027	Starosta	2 000	Obec
ČOV Rekonstrukce čistírny odpadních vody	Vysoká	2023	Starosta	20 000	Obec + MZE
Parkoviště Nivnická Vybudování nového parkoviště pro zdravotní středisko v ulici Nivnická	Vysoká	2022	Starosta	6 000	Obec

Cíl 2: „Rozvoj bydlení“

Opatření: „Rozvoj zázemí pro bydlení“

parcelizace, inženýrské sítě, výkup pozemků...

Název aktivity popis aktivity	Priorita	Do	Odpovědnost	Předpokládané náklady (tis. Kč)	Zdroj financování
Ulice Polní Výkup pozemků, zavedení inženýrských sítí	Vysoká	2022	Starosta	20 000	Obec
Ulice „Pod Vodárnou“ Zavedení inženýrských sítí	Střední	2027	Starosta	20 000	Obec

Cíl 3: „Podpora podnikání“

Opatření: „Rozvoj infrastruktury pro podnikání“

příprava průmyslové zóny

Název aktivity popis aktivity	Priorita	Do	Odpovědnost	Předpokládané náklady (tis. Kč)	Zdroj financování
Hlucká II Příprava průmyslové zóny	Vysoká	2027	Starosta	25 000	Obec



Cíl 4: „Rozvoj sportu, kultury a volnočasových aktivit“

Opatření: „Podpora kultury, volnočasových aktivit a spolkového života“

Sportovní a kulturní infrastruktura...

Název aktivity popis aktivity	Priorita	Do	Odpovědnost	Předpokládané náklady (tis. Kč)	Zdroj financování
Dětská hřiště Rekonstrukce dětských hřišť	Vysoká	2027	Starosta	1 500	Obec
Kulturní dům Rekonstrukce vnitřních prostor kulturní domu	Vysoká	2027	Starosta	5000	Obec
Stadion Intenzifikace závlah a rekonstrukce zázemí (sklad + sociálního zařízení)	vysoká	2027	Starosta	5 000	Obec
Budování odpočinkových míst s možností sportování	Střední	2027	Starosta	1 500	Obec
Venkovní sportoviště pro mládež	Střední	2027	Starosta	2 000	Obec
Podpora spolků Finanční i nefinanční podpora spolků volnočasových aktivit, kulturního, křesťanského a sportovního využití	Střední	průběžně	Starosta	-	Obec

Cíl 5: „Rozvoj školství“

Opatření: „Podpora rozvoje základního, mateřského a dalšího vzdělávání“

Rekonstrukce učeben, rekonstrukce školní infrastruktury...

Název aktivity popis aktivity	Priorita	Do	Odpovědnost	Předpokládané náklady (tis. Kč)	Zdroj financování
Základní školy – školní jídelna Rekonstrukce a modernizace školní jídelny	Nízká	2027	Ředitel školy	3 000	Obec
Základní škola – kotelna Rekonstrukce školní kotelny	Nízká	2027	Ředitel školy	2 000	Obec
Mateřská škola – zahrada Doplnění hracích prvků na zahradu MŠ	Střední	2027	Ředitelka školy	1 000	Obec



Kuchyňka ZŠ Rekonstrukce žákovské cvičné školní kuchyně	Střední	2023	Ředitel školy	2 000	MMR + Obec
Bazén ZŠ Rekonstrukce šaten a sociálního zařízení u školního bazénu	Vysoká	2027	Ředitel škol	3 000	Obec
Modernizace a vybavení učebny pracovních činností	Střední	2027	Ředitel školy	1 000	Zlínský kraj + Obec
ZŠ – Rozvody a elektroinstalace Rekonstrukce rozvodů tepla a elektroinstalace	Střední	2027	Ředitel školy	3 000	Obec

Cíl: 6 „Péče o veřejný majetek a prostranství“

Opatření: „Údržba a rekonstrukce veřejného majetku a prostranství“ Revitalizace veřejné zeleně, obnova mobiliáře, opravy majetku...					
Název aktivity popis aktivity	Priorita	Do	Odpovědnost	Předpokládané náklady (tis. Kč)	Zdroj financování
Veřejná zeleň Revitalizace veřejné zeleně	Střední	2027	Starosta	5 000	Obec
Hřbitov Příprava hřbových a urnových míst	Nízká	2027	Starosta	1 000	Obec
Mobiliář Nákup laviček, košů...	střední	2027	Starosta	1 000	Obec

Cíl 7: „Extravilán“

Opatření: „Extravilán“ Pozemkové úpravy...					
Název aktivity popis aktivity	Priorita	Od – Do	Odpovědnost	Předpokládané náklady (tis. Kč)	Zdroj financování
Realizace společných zařízení z pozemkových úprav Zpřístupnění pozemků, protierozní opatření...	Vysoká	2027	Starosta	10 000	OPŽP



C.3 Podpora realizace programu

Garantem a řídicím článkem Programu rozvoje obce Dolní Němčí je starosta obce, který může na projektech spolupracovat zejména s místostarostou, radou a zastupitelstvem obce nebo členy jednotlivých výborů.

Garant hlídá naplňování Programu rozvoje obce Dolní Němčí. Zodpovídá za věcné naplňování aktivit programu a vytváří podmínky pro jejich řízení. Řeší problematiku realizace aktivit v čase a návaznosti na aktuální podmínky a možnosti obce. Navrhuje a iniciuje změny vyplývající z nutnosti adaptovat program na nové podmínky, ať už na národní, krajské či místní úrovni (zejména pokud se např. jedná o nově vyvstalé dotace, které nebyly předem očekávané). Prezentuje zastupitelstvu obce stav realizace Programu a navrhuje jeho případnou aktualizaci. Aktualizace a dílčí revize budou prováděny přímou úpravou Programu s uvedením termínu aktualizace a vyznačením provedených změn. Aktualizaci provede zpracovatel nebo jiná garantem pověřená osoba. Všechny aktualizace budou schváleny zastupitelstvem obce.

Program rozvoje obce Dolní Němčí bude využíván jako jeden z podkladů při tvorbě každoročního rozpočtu obce, rozpočtových výhledů i dlouholetých finančních plánů obce.

Závěrem je nutné zdůraznit, že Program rozvoje obce nemůže vzhledem ke svému rozsahu podrobně postihnout všechny oblasti rozvoje. Jedná se o nástroj, který by měl vedení obce a obecnímu zastupitelstvu pomoci ve zodpovědném plánování jednotlivých aktivit. Je přitom zřejmé, že v případě akcí financovaných z dotačních programů bude rozhodující, zda se obci podaří dosáhnout na vypisované dotace, nebo ne. V těchto případech jsou uvedené termíny rozhodující pro přípravu projektu a podání žádosti o dotaci. V případě nezískání dotačních prostředků je možné tyto akce realizovat z vlastních zdrojů, nebo je odložit a pokusit se získat externí zdroje financování později, např. v dalším kole dotační výzvy.